

**АКТ**  
**государственной историко-культурной экспертизы**

**проекта зон охраны объекта культурного наследия регионального значения  
«Братская могила советских воинов, погибших в период Сталинградской битвы»,  
1942-1943 гг., 1954 г., расположенного по адресу: Волгоградская область,  
Калачаевский район, п. Прудбой, ул. Привокзальная, №2-а**

г. Казань, г. Ижевск

14 июля 2020 г.

Настоящий Акт государственной историко-культурной экспертизы составлен в соответствии с требованиями Федерального закона от 25.06.2002 г. № 73-ФЗ «Об объектах культурного наследия (памятниках истории и культуры) народов Российской Федерации», Положения о государственной историко-культурной экспертизе, утвержденного постановлением Правительства Российской Федерации от 15.07.2009 г. № 569.

В соответствии с пунктом 11.2 указанного выше Положения экспертиза проводится экспертной комиссией.

Дата начала проведения экспертизы	10 июля 2020 года
Дата окончания проведения экспертизы	14 июля 2020 года
Место проведения экспертизы	г. Казань, г. Ижевск
Заказчик экспертизы	Общество с ограниченной ответственностью «Бюро технических и кадастровых инженеров», в лице генерального директора Литвиновой Татьяны Валериевны. Почтовый и фактический адрес: 400893, Волгоградская область, г. Камышин, ул. Гражданская дом 27 помещение 7. ИНН / КПП 3453005813 / 345301001.
Исполнители экспертизы	О.Н. Авксентьева (г. Казань); И.М. Нестеренко (г. Казань); Н.П. Девятова (г. Ижевск).

**Сведения об экспертах.**

**Председатель экспертной комиссии:**

Фамилия, имя и отчество	<b>Нестеренко Игорь Михайлович</b>
Образование	высшее
Специальность	историк
Ученая степень (звание)	нет
Стаж работы	31 год
Место работы и должность	эксперт ООО «ЦМП», член Научно-методического совета по культурному наследию при Комитете Республики Татарстан по охране объектов культурного наследия
Решение уполномоченного органа по аттестации экспертов на проведение	приказ Министерства культуры Российской Федерации от 26.04.2018 № 580:

экспертизы с указанием объектов экспертизы	<ul style="list-style-type: none"> <li>- выявленные объекты культурного наследия в целях обоснования целесообразности включения данных объектов в реестр;</li> <li>- документы, обосновывающие включение объектов культурного наследия в реестр;</li> <li>- документы, обосновывающие изменение категории историко-культурного значения объекта культурного наследия;</li> <li>- документация или разделы документации, обосновывающие меры по обеспечению сохранности объекта культурного наследия, включенного в реестр, выявленного объекта культурного наследия либо объекта, обладающего признаками объекта культурного наследия, при проведении земляных, мелиоративных, хозяйственных работ указанных в настоящей статье работ по использованию лесов и иных работ в границах территории объекта культурного наследия либо на земельном участке, непосредственно связанном с земельным участком в границах территории объекта культурного наследия;</li> <li>- документы, обосновывающие отнесение объекта культурного наследия к историко-культурным заповедникам, особо ценным объектам культурного наследия народов Российской Федерации либо объектам всемирного культурного и природного наследия;</li> <li>- документация, обосновывающая границы защитной зоны объекта культурного наследия;</li> <li>- <b><u>проекты зон охраны объекта культурного наследия;</u></b></li> <li>- проектная документация на проведение работ по сохранению объектов культурного наследия</li> </ul>
--------------------------------------------	---------------------------------------------------------------------------------------------------------------------------------------------------------------------------------------------------------------------------------------------------------------------------------------------------------------------------------------------------------------------------------------------------------------------------------------------------------------------------------------------------------------------------------------------------------------------------------------------------------------------------------------------------------------------------------------------------------------------------------------------------------------------------------------------------------------------------------------------------------------------------------------------------------------------------------------------------------------------------------------------------------------------------------------------------------------------------------------------------------------------------------------------------------------------------------------------------------------------------------------------------------------------------------------------------------------------------------------------------------------------------------------------------------------------------------------------------------------------------------------------------

**Ответственный секретарь экспертной комиссии:**

Фамилия, имя и отчество	<b>Авксентьева Ольга Николаевна</b>
Образование	высшее
Специальность	архитектор
Ученая степень (звание)	нет
Стаж работы	34 года
Место работы и должность	эксперт ООО «Поволжский центр историко-культурной экспертизы», член Научно-методического совета по культурному наследию при Комитете Республики Татарстан по охране объектов культурного наследия,

	член Градостроительного Совета при Главном архитекторе г. Казани; член Союза архитекторов Российской Федерации и Республики Татарстан
Решение уполномоченного органа по аттестации экспертов на проведение экспертизы с указанием объектов экспертизы	<p>приказ Министерства культуры Российской Федерации от 17.07.2019 №997:</p> <ul style="list-style-type: none"> <li>- документы, обосновывающие включение объектов культурного наследия в реестр;</li> <li>- документы, обосновывающие изменение категории историко-культурного значения объекта культурного наследия;</li> <li>- <b><u>проекты зон охраны объекта культурного наследия;</u></b></li> <li>- проектная документация на проведение работ по сохранению объектов культурного наследия;</li> <li>- документация или разделы документации, обосновывающие меры по обеспечению сохранности объекта культурного наследия, включенного в реестр, выявленного объекта культурного наследия либо объекта, обладающего признаками объекта культурного наследия, при проведении земляных, мелиоративных, хозяйственных работ, указанных в статье 30 Федерального закона от 25.06.2002 №73-ФЗ « Об объектах культурного наследия (памятниках истории и культуры) народов Российской Федерации» (далее-Федеральный закон №73-ФЗ) работ по использованию лесов и иных работ в границах территории объекта культурного наследия либо на земельном участке, непосредственно связанном с земельным участком в границах территории объекта культурного наследия;</li> <li>- документация, обосновывающая границы защитной зоны объекта культурного наследия</li> </ul>

#### Член экспертной комиссии

Фамилия, имя и отчество	<b>Девятова Нина Павловна</b>
Образование	высшее
Специальность	историк
Ученая степень (звание)	нет
Стаж работы	39 лет
Место работы и должность	эксперт ООО «Поволжский центр историко-культурной экспертизы, член экспертно-консультативного совета по сохранению объектов культурного наследия при Агентстве по государственной охране объектов культурного наследия Удмуртской

	Республики. Член Союза архитекторов России. Член Центрального совета ВОО «ВООПИиК», Председатель Президиума Совета УРО ВОО «ВООПИиК»
Решение уполномоченного органа по аттестации экспертов на проведение экспертизы с указанием объектов экспертизы	<p>приказ Министерства культуры Российской Федерации от 17.07.2019 №997:</p> <ul style="list-style-type: none"> <li>- выявленные объекты культурного наследия в целях обоснования целесообразности включения данных объектов в реестр;</li> <li>- документы, обосновывающие включение объектов культурного наследия в реестр;</li> <li>- документы, обосновывающие изменение категории историко-культурного значения объекта культурного наследия;</li> <li><b><u>- проекты зон охраны объекта культурного наследия;</u></b></li> <li>- проектная документация на проведение работ по сохранению объектов культурного наследия;</li> <li>- документы, обосновывающие отнесение объекта культурного наследия к историко-культурным заповедникам, особо ценным объектам культурного наследия народов Российской Федерации либо объектам всемирного культурного и природного наследия;</li> </ul>

#### **Ответственность экспертов.**

Мы, нижеподписавшиеся, экспертная комиссия в составе председателя Нестеренко Игоря Михайловича, ответственного секретаря Авксентьевой Ольги Николаевны и члена комиссии Нины Павловны Девятовой признаем свою ответственность за соблюдение принципов проведения государственной историко-культурной экспертизы, установленных статьей 29 Федерального закона от 25.06.2002 № 73-ФЗ «Об объектах культурного наследия (памятниках истории и культуры) народов Российской Федерации», Положением о государственной историко-культурной экспертизе, утвержденным постановлением Правительства Российской Федерации от 15.07.2009 № 569 и отвечаем за достоверность и обоснованность сведений и выводов, изложенных в настоящем заключении экспертизы.

Настоящим подтверждаем, что мы предупреждены об уголовной ответственности за дачу заведомо ложного заключения по статье 307 Уголовного кодекса Российской Федерации, содержание которой нам известно и понятно.

Экспертами при подписании акта государственной историко-культурной экспертизы, выполненного на электронном носителе в формате переносимого документа (PDF), обеспечена конфиденциальность ключа усиленной квалифицированной электронной подписи.

### **Отношения экспертов и Заказчика экспертизы.**

Эксперты:

- не имеют родственных связей с Заказчиком экспертизы (далее - Заказчик) (его должностными лицами, работниками);
- не состоят в трудовых отношениях с Заказчиком;
- не имеют долговых или иных имущественных обязательств перед Заказчиком;
- не владеют ценными бумагами, акциями (долями участия, паями в уставных капиталах) Заказчика;
- не заинтересованы в результатах исследований и решений, вытекающих из настоящего заключения экспертизы, с целью получения выгоды в виде денег, ценностей, иного имущества, услуг имущественного характера или имущественных прав для себя или третьих лиц.

### **Основание для проведения экспертизы.**

- Федеральный закон «Об объектах культурного наследия (памятниках истории и культуры) народов Российской Федерации» от 25.06.2002 № 73-ФЗ;
- Градостроительный кодекс Российской Федерации от 29.12.2004 № 191-ФЗ;
- Положение о государственной историко-культурной экспертизе, утвержденное постановлением Правительства Российской Федерации от 15.07.2009 № 569;
- Положение о зонах охраны объектов культурного наследия (памятников истории и культуры) народов Российской Федерации, утвержденное постановлением Правительства Российской Федерации от 12.09.2015 № 972 (далее - Положение о зонах охраны объектов культурного наследия от 12.09.2015 № 972);
- Приказ Министерства культуры Российской Федерации от 04.06.2015 № 1745 «Об утверждении требований к составлению проектов границ территорий объектов культурного наследия» (далее - Приказ Министерства культуры Российской Федерации от 04.06.2015 № 1745);
- Закон Волгоградской области от 01.07.2009 № 1908-ФЗ «Об объектах культурного наследия (памятниках истории и культуры) народов Российской Федерации на территории Волгоградской области»;
- Решение Исполнительного комитета Волгоградского Областного совета народных депутатов от 15.06.1983 №16/360 «Об утверждении списка памятников истории и культуры, подлежащих государственной охране как памятники местного значения»;
- Постановление Волгоградской Областной Думы от 05.06.1997 №62/706 «О постановке на государственную охрану памятников истории и культуры Волгоградской области»;
- Техническое задание на разработку проекта зон охраны;
- Договоры на оказании услуг по проведению государственной историко-культурной экспертизы заключенные между Обществом с ограниченной ответственностью «Бюро технических и кадастровых инженеров», в лице генерального директора Литвиновой Татьяны Валериевны и экспертами О.Н. Авксентьевой, И.М. Нестеренко и Н.П. Девятовой.

### **Объект экспертизы.**

Научно-проектная документация «Проект зон охраны объекта культурного наследия регионального значения «Братская могила советских воинов, погибших в период Сталинградской битвы», расположенного по адресу: Волгоградская область, Калачевский

район, поселок Прудбой, ул. Привокзальная, 2а» (далее - проект; научно-проектная документация).

**Разработчик проекта:** *Общество с ограниченной ответственностью «Бюро технических и кадастровых инженеров» (далее – ООО «Бюро технических и кадастровых инженеров»).*

Проект разработан ООО «Бюро технических и кадастровых инженеров» на основании договора № 2-ЭА/20 от 25.06.2020 с Государственным бюджетным учреждением «Волгоградский областной научно-производственный центр по охране памятников истории и культуры (ГБУ «ВОНПЦ») в соответствии с техническим заданием, выданным на разработку проекта зон охраны.

### **Цель экспертизы.**

Определение соответствия требованиям законодательства Российской Федерации в области государственной охраны объектов культурного наследия в части установления:

- границ территорий зон охраны объекта культурного наследия регионального значения «Братская могила советских воинов, погибших в период Сталинградской битвы», 1942-1943 гг., 1954 г., расположенного по адресу: Волгоградская область, Калачаевский район, п. Прудбой, ул. Привокзальная, №2-а ;

- требований к градостроительным регламентам в границах территорий зон охраны объекта культурного наследия регионального значения «Братская могила советских воинов, погибших в период Сталинградской битвы», 1942-1943 гг., 1954 г., расположенного по адресу: Волгоградская область, Калачаевский район, п. Прудбой, ул. Привокзальная, №2-а (далее - объект культурного наследия регионального значения, Объект),

представленных в составе научно-проектной документации «Проект зон охраны объекта культурного наследия регионального значения «Братская могила советских воинов, погибших в период Сталинградской битвы», расположенного по адресу: Волгоградская область, Калачаевский район, поселок Прудбой, ул. Привокзальная, 2а» (далее - Научно-проектная документация, Проект), разработанной в 2020 году ООО «Бюро технических и кадастровых инженеров» на основании договора № 2-ЭА/20 от 25 июня 2020 г. с Государственным бюджетным учреждением «Волгоградский областной научно-производственный центр по охране памятников истории и культуры (ГБУ «ВОНПЦ») (далее - разработчики проекта, специалисты, авторы проекта).

### **Перечень документов, представленных на экспертизу**

Научно-проектная документация представлена в следующем составе:

**ТОМ 1. Проект границы территории объекта культурного наследия регионального значения «Братская могила советских воинов, погибших в период Сталинградской битвы», расположенного по адресу: Волгоградская область, Калачаевский район, поселок Прудбой, ул. Привокзальная, 2а, включает:**

**Раздел 1. Материалы по обоснованию проекта границ территории объекта культурного наследия «Братская могила советских воинов, погибших в период Сталинградской битвы», расположенного по адресу: Волгоградская область, Калачаевский район, поселок Прудбой, ул. Привокзальная, 2а**

1.1. Введение;

1.2. Исходно-разрешительная документация;

### 1.3. Сведения об Объекте культурного наследия;

1.3.1. Ситуационный план местоположения объекта культурного наследия М 1:10000;

1.3.2 Основные сведения о памятнике « Братская могила советских воинов, погибших в период Сталинградской битвы»;

1.4. Материалы историко-культурных исследований;

1.4.1. Связанные с памятником исторические события;

1.4.2. Историко-архивные исследования;

1.4.3. Историко-градостроительный анализ;

1.4.4. Карта (схема) фотофиксации;

1.4.5. Фотофиксация;

1.5. Анализ существующей градостроительной ситуации;

1.5.1. Градостроительный анализ существующей застройки;

Схема современной градостроительной ситуации М 1;2000;

Схема сложившейся структуры землевладения М 1:2000;

1.5.2. Определение территории исследования;

Ситуационный план исследуемой территории М 1:10000;

1.5.3 Анализ планировочной структуры территории и застройки;

Историко-архитектурный анализ территории;

Историко-культурный опорный план М 1:2000;

### ***Раздел 2. Проект границ территории***

2.1. Общие положения;

2.2. Схема границ территории объекта культурного наследия « Братская могила советских воинов, погибших в период Сталинградской битвы», М 1:1000;

2.3. Таблица координат характерных (поворотных) точек границ территории объекта культурного наследия;

2.4. Текстовое описание границы территории объекта культурного наследия;

2.5. Режим использования территории объекта культурного наследия «Братская могила бойцов» Братская могила советских воинов, погибших в период Сталинградской битвы»;

2.6. Проект нормативно правового акта комитета государственной охраны объектов культурного наследия Волгоградской области об утверждении границ территории объекта культурного наследия по установленной форме.

**ТОМ 2. Проект зон охраны объекта культурного наследия регионального значения «Братская могила советских воинов, погибших в период Сталинградской битвы», расположенного по адресу: Волгоградская область, Калачевский район, поселок Прудбой, ул. Привокзальная, 2а, включает:**

***Раздел 1. Материалы по обоснованию проекта зон охраны объекта культурного наследия «Братская могила советских воинов, погибших в период Сталинградской битвы», расположенного по адресу: Волгоградская область, Калачевский район, поселок Прудбой, ул. Привокзальная, 2а***

1.1. Введение

1.2. Исходно-разрешительная документация

1.3. Сведения об Объекте культурного наследия

1.3.1. Ситуационный план местоположения объекта культурного наследия

1.3.2. Основные сведения о памятнике «Братская могила советских воинов, погибших в период Сталинградской битвы»;

1.4. Материалы историко-культурных исследований

1.4.1. Связанные с памятником исторические события

1.4.2. Историко-архивные исследования

- 1.4.3. Историко-градостроительный анализ
- 1.4.4. Ландшафтно-визуальный анализ объекта культурного наследия М 1:1000
- 1.4.5 Карта (схема) фотофиксации
- 1.4.6. Фотофиксация
- 1.5. Анализ существующей градостроительной ситуации
  - 1.5.1. Градостроительный анализ существующей застройки х.Осиновский.  
Схема современной градостроительной ситуации М 1:2000;  
Схема современного землепользования М 1:5000 (фрагмент из публичной кадастровой карты);
  - 1.5.2. Определение территории исследования  
Ситуационный план исследуемой территории М 1:10000
  - 1.5.3. Анализ планировочной структуры территории и застройки  
Историко-архитектурный анализ территории  
Историко-культурный опорный план М 1:2000

***Раздел 2. Утверждаемая часть. Проект границ зон охраны объекта культурного наследия и требований к градостроительным регламентам в границах зон его охраны***

- 2.1. Общие положения
- 2.2. Состав зон охраны объекта культурного наследия
- 2.3. Схема границ зон охраны объекта культурного наследия «Братская могила советских воинов, погибших в период Сталинградской битвы», М 1:1000
- 2.4. Таблица координат характерных (поворотных) точек границ территории охранной зоны объекта культурного наследия;
- 2.5. Текстовое описание границ зон охраны объекта культурного наследия
- 2.6. Требования к градостроительным регламентам в границах охранной зоны объекта культурного наследия «Братская могила советских воинов, погибших в период Сталинградской битвы», расположенного по адресу: Волгоградская область, Калачевский район, поселок Прудбой, ул. Привокзальная, 2а.

При рассмотрении научно-проектной документации экспертами установлено, что ее состав соответствует Положению о зонах охраны объектов культурного наследия (памятников истории и культуры) народов Российской Федерации, утвержденному постановлением Правительства Российской Федерации от 12.09.2015 № 972, включает обосновывающую часть (Раздел 1) и утверждаемую часть (Раздел 2) Том 2 Проекта.

Проект границ территории объекта культурного наследия и режим ее использования, представленный в Томе 1 Проекта, не является предметом государственной историко-культурной экспертизы. Тем не менее, эксперты отметили, что состав данного проекта, соответствует требованиям, предъявляемых Приказом Министерства культуры Российской Федерации от 04.06.2015 № 1745, к разработке границ территорий объектов культурного наследия.

**Сведения об обстоятельствах, повлиявших на процесс проведения и результаты экспертизы.**

Обстоятельства, повлиявшие на процесс проведения и результаты проведения экспертизы, отсутствуют.

**Сведения о проведенных исследованиях с указанием примененных методов, объема и характера выполненных работ и их результатов.**

Экспертной комиссией при проведении экспертизы было осуществлено изучение



материалов Научно-проектной документации в целях определения ее соответствия требованиям законодательства Российской Федерации в области государственной охраны объектов культурного наследия, а именно:

- соответствия нормативным правовым актам в сфере государственной охраны объектов культурного наследия, градостроительства и земельных отношений;
- обеспечения сохранности объекта культурного наследия в его исторической среде на сопряженной с ним территории;
- научной обоснованности предлагаемых проектных решений.

В процессе экспертизы экспертами проведена следующая работа:

- рассмотрены представленные Заказчиком документы и материалы, подлежащие экспертизе;
- проведен сравнительный анализ всего комплекса данных (документов, материалов, информации) по объекту экспертизы;
- проведены консультации с разработчиком проекта;
- осуществлено обсуждение результатов проведенных исследований и проведен обмен сформированными мнениями экспертов, обобщены мнения экспертов;
- экспертами принято единое решение и сформулирован вывод экспертизы;
- оформлены результаты экспертизы в виде Акта государственной историко-культурной экспертизы.

***Экспертной комиссией установлено, что Проект разработан на основании:***

- Федерального закона «Об объектах культурного наследия (памятниках истории и культуры) народов Российской Федерации» от 25.06.2002 № 73-ФЗ;
  - Градостроительного кодекса Российской Федерации от 29.12.2004 № 191-ФЗ;
  - Положения о государственной историко-культурной экспертизе, утвержденное постановлением Правительства Российской Федерации от 15.07.2009 № 569;
  - Положения о зонах охраны объектов культурного наследия (памятников истории и культуры) народов Российской Федерации, утвержденное постановлением Правительства Российской Федерации от 12.09.2015 № 972 (далее - Положение о зонах охраны объектов культурного наследия от 12.09.2015 № 972);
  - Приказа Министерства культуры Российской Федерации от 04.06.2015 № 1745 «Об утверждении требований к составлению проектов границ территорий объектов культурного наследия»;
  - Закона Волгоградской области от 01.07.2009 № 1908-ФЗ «Об объектах культурного наследия (памятниках истории и культуры) народов Российской Федерации на территории Волгоградской области»;
  - Решения Исполнительного комитета Волгоградского Областного совета народных депутатов от 15.06.1983 №16/360 «Об утверждении списка памятников истории и культуры, подлежащих государственной охране как памятники местного значения»;
  - Постановления Волгоградской Областной Думы от 05.06.1997 г. №62/706 « О постановке на государственную охрану памятников истории и культуры Волгоградской области»;
  - Техническое задание на разработку проекта зон охраны,
- а также с учетом:***
- паспорта и учетной карточки на объект культурного наследия;
  - действующих Правил землепользования и застройки сельского поселения ;
  - Публичной кадастровой карты (границы земельных участков, прошедших кадастровый учет), копии кадастрового паспорта.

### **Факты и сведения, выявленные и установленные в результате проведенных исследований.**

В процессе экспертизы использованы необходимые сведения об объекте культурного наследия регионального значения «Братская могила советских воинов, погибших в период Сталинградской битвы», 1942-1943 гг., 1954 г., расположенного по адресу: Волгоградская область, Калачаевский район, п. Прудбой, ул. Привокзальная, №2-а, представленные в обосновывающей части проекта (Раздел 1, Том 2).

«Братская могила советских воинов, погибших в период Сталинградской битвы», 1942-1943 гг., 1954 г., расположенная по адресу: Волгоградская область, Калачаевский район, п. Прудбой, ул. Привокзальная, №2-а первоначально была поставлена на государственную охрану Решением Исполнительного комитета Волгоградского Областного совета народных депутатов от 15.06.1983 №16/360, позднее статус объекта культурного наследия был закреплен Постановлением Волгоградской Областной Думы от 05.06.1997 №62/706; в соответствии с п.3 ст.64 Федерального закона «Об объектах культурного наследия (памятниках истории и культуры) народов Российской Федерации» от 25.06.2002 № 73-ФЗ отнесен к объектам культурного наследия регионального значения, включенным в единый государственный реестр объектов культурного наследия (памятников истории и культуры) народов Российской Федерации (далее - Реестр), зарегистрирован в Реестре с присвоением ему регистрационного номера - 341710833130005 .

Границы территории объекта культурного наследия регионального значения и режим ее использования ранее не разрабатывались, не утверждались. Разработаны и представлены в Томе 1 настоящего Проекта, подлежат утверждению в установленном законом порядке.

Границы территорий зон охраны, а также требования к градостроительным регламентам в отношении рассматриваемого объекта культурного наследия, ранее не разрабатывались, не утверждались. Представлены в составе Тома 2 настоящего Проекта.

Иные объекты культурного наследия, в границах рассматриваемой территории, отсутствуют. Зоны охраны, установленные в отношении иных объектов культурного наследия, в границах рассматриваемой территории, отсутствуют.

Особо охраняемые природные территории (ООПТ), в границах рассматриваемой территории, отсутствуют.

### **Характеристика обосновывающей части Проекта**

В ходе разработки проекта специалистами ООО «Бюро технических и кадастровых инженеров» был проведен анализ всех ранее принятых решений в отношении рассматриваемого объекта культурного наследия регионального значения. В 2020 году были проведены натурные исследования, как самого объекта культурного наследия, так и прилегающей к нему территории. Полученные сведения обобщены, представлены в составе обосновывающей части Проекта (Том 2 Раздел 1), и служат наглядной иллюстрацией и обоснованием по предлагаемым решениям, представленным в утверждаемой его части (Том 2 Раздел 2).

Обосновывающая часть Проекта (Том 2 Раздел 1), включает:

- Материалы исходно-разрешительной документации;
- Материалы историко-культурных исследований;
- Материалы историко-культурного опорного плана;
- Анализ визуального восприятия объекта культурного наследия в сложившемся его историко-градостроительном и природном его окружении;
- Анализ действующих документов градостроительного зонирования.

Указанные разделы содержат текстовые, иллюстративные и графические материалы, дают наглядное представление, как об объекте культурного наследия регионального значения, так и сложившемся его историко-градостроительном окружении.

Графическая часть Проекта выполнена на современной (актуальной) подоснове в масштабе М 1:1000; М 1:2000, М 1:10000.

В составе обосновывающей части Проекта даны краткие сведения по историческим событиям, связанным с объектом культурного наследия.

***Краткие исторические сведения, связанные с историей места, важными историческими событиями, объектом культурного наследия, результаты визуального и градостроительного анализа территории, прилегающей к объекту культурного наследия.***

Прудбой — посёлок в Калачёвском районе Волгоградской области, входит в состав Мариновского сельского поселения, население по переписи 2010 года - 798 человек.

Во время Сталинградской битвы 23 июля 1942 г., германские войска перешли в наступление превосходящими силами, атакуя правофланговые соединения 62-армии. К сентябрю 1942 г. Калачевский р-н был оккупирован немецкими частями.

Вражеские войска занимали район, ширина которого с запада на восток, от Мариновки Калачевского района до центральной части Сталинграда у Волги, равнялась 53 км, а с севера на юг - 35 км. Эта территория составляла 1400 кв. км. Противник был окружен семью советскими армиями: 65, 21, 24, 64, 57, 66-й и 62-й.

В районе поселка Прудбой сражались части 120 стрелковой дивизии, 39 механизированной бригады. Кроме того, в поселке находился военный госпиталь.

С 24 ноября 1942 г. войска 21-й армии вместе с другими соединениями советских войск вели боевые действия с общей целью — сжимать кольцо окружения врага под Сталинградом. Противник оказывал упорное сопротивление. В результате тяжелых боев войска армии вышли на рубеж станиц Мариновки и Дмитриевки. Мариновка фактически находилось на линии огня, подвергалась непрерывным обстрелам и бомбежками со стороны Калача и хутора Илларионовский. Жители в эти дни не вылезали из землянок, голодали, погибали от ран и под завалами.

В течение декабря соединения армии продолжали вести ожесточенные бои на занимаемом рубеже.

В ту пору попытка гитлеровского командования выручить окруженные под Сталинградом войска потерпела полный крах. Линия внешнего фронта проходила в 200—250 километрах от окруженных войск.

С 30 декабря 1942 г. войска армии находились в составе Донского фронта, занимая оборону против так называемого Мариновского выступа окруженной группировки противника. Армия выполнила поставленную задачу — не допустила прорыва врага в южном и юго-западном направлениях.

В 8 часов 5 минут 10 января 1943 г. началась артиллерийская подготовка. Едва отгремели орудия и затихли взрывы бомб, как в атаку двинулись пехота и танки.

Основной удар русские нанесли с запада. Утром 11 января советские войска захватили Карповку и Мариновку. Его окрестности представляли наутро страшное зрелище: кругом торчали обугленные остовы искореженной техники, все было усеяно телами погибших. Мариновка была почти полностью разрушена из 200 зданий в Мариновке после освобождения уцелело лишь 6, жителей.

Эта победа тяжело далась нашей армии — кровью солдат залиты склоны холмов возле Мариновки и Прудбоя.

Полигон «Прудбой», который находится в одноименном поселке, был известен еще до начала Великой Отечественной. На его территории до осени 1942-го проводилось

формирование танковых бригад. Среди них называют и легендарную 4-ю танковую бригаду полковника М. Катукова, впоследствии получившую почетное звание Первой гвардейской танковой бригады.

В ходе ожесточенных боев смертью храбрых погибали советские воины, братская могила в п. Прудбой тому свидетельство.

«Братская могила советских воинов, погибших в период Сталинградской битвы», 1942-1943 гг., 1954 г., расположенная по адресу: Волгоградская область, Калачаевский район, п. Прудбой, ул. Привокзальная, №2-а, являющаяся объектом культурного наследия регионального значения, представляет собой стелу высотой 8 метров, состоящей из трех труб со звездами, установленную на бетонном постаменте высотой 1 м с надписью: «Вечная память воинам Донского, Сталинградского юго-западного фронтов погибших в боях за родину». Территория ограждена, благоустроена, поддерживается военнослужащими войсковой части 33180.

Объект расположен на открытой территории с озеленением по границе, хорошо просматривается. По материалам натуральных исследований, проведенных в июле 2020 года специалистами ООО «Бюро технических и кадастровых инженеров», подготовлена карта (схема) с указанием бассейна видимости объекта культурного наследия, точками фотофиксации и самой фотофиксацией, дающих наглядное представление, как об объекте культурного наследия, так и сложившемся его окружении.

В соответствии с действующими Правилами землепользования и застройки объект культурного наследия расположен в территориальной зоне с кодом СП-3 - зона режимных объектов и территорий.

**Итогом выполнения обосновывающей части Проекта (Том 2 Раздел 1) стали:**

– составление краткой исторической справки, обобщающей имеющиеся и полученные в ходе исследовательской работы новые сведения об объекте культурного наследия регионального значения;

– результаты натуральных исследований, включающие фотофиксацию объекта культурного наследия регионального значения в сложившемся его историко-градостроительном и природном окружении с определением зон его наилучшего визуального восприятия;

– анализ существующей градостроительной ситуации на основе действующих на территории города документов градостроительного регулирования, оценка градостроительного окружения объекта культурного наследия регионального значения по состоянию на 2020 год;

Материалы обосновывающей части Проекта имеют текстовой, иллюстративный и картографические материалы: Историко-культурный опорный план и Схема композиционно-пространственной и визуальной взаимосвязи объекта культурного наследия, выполнены на актуализированной топографической съемке в М 1:1000, М 1:2000; М 1:10000.

Экспертная комиссия, рассмотрев обосновывающую часть Проекта (Раздел 1 Том 2), отмечает, что ее состав, отвечает требованиям, определенных Положением о зонах охраны объектов культурного наследия (памятников истории и культуры) народов Российской Федерации, утвержденного постановлением Правительства Российской Федерации от 12.09.2015 № 972.

Материалы обосновывающей части Проекта стали основанием для разработки его утверждаемой части (Раздел 2. Том 2).

**Характеристика утверждаемой графической и текстовой части Проекта (проект зон охраны объекта культурного наследия).**

На основании проведенных и указанных выше историко-культурных, натуральных и градостроительных исследований, с учетом проектных границ территории объекта культурного наследия регионального значения «Братская могила советских воинов, погибших в период Сталинградской битвы», 1942-1943 гг., 1954 г., расположенного по адресу: Волгоградская область, Калачаевский район, п. Прудбой, ул. Привокзальная, №2-а, которые поддерживаются экспертами, проектом предусматривается установление следующего состава зон его охраны:

- ***охранная зона объекта культурного наследия (ОЗ);***

Граница территории охранной зоны объекта культурного наследия регионального значения выполнена на актуализированной топографической съемке в масштабе М 1:1000, содержат графическое описание (текстовое и координатное), выполненное в соответствии с требованиями технического задания. Эксперты в свою очередь рекомендуют также представить графическое описание границы зон охраны объекта культурного наследия в соответствии с Приказом Министерства экономического развития Российской Федерации от 23.11. 2018 №650 «Об установлении формы графического описания местоположения границ населенных пунктов, территориальных зон, особо охраняемых природных территорий, зон с особыми условиями использования территории, формы текстового описания местоположения границ населенных пунктов, территориальных зон, требований к точности определения координат характерных точек границ населенных пунктов, территориальных зон, особо охраняемых природных территорий, зон с особыми условиями использования территории, формату электронного документа, содержащего сведения о границах населенных пунктов, территориальных зон, особо охраняемых природных территорий, зон с особыми условиями использования территории, и о признании утратившими силу приказов Минэкономразвития России от 23 марта 2016 г. № 163 и от 4 мая 2018 г. № 236».

Иные объекты культурного наследия, в границах рассматриваемой территории, отсутствуют.

Зоны охраны, установленные в отношении иных объектов культурного наследия в границах рассматриваемой территории, отсутствуют.

Особо охраняемые природные территории (ООПТ), в границах рассматриваемой территории, отсутствуют.

По мнению экспертной комиссии, предлагаемая разработчиком Проекта дифференциация территории, включающая установление границы территорий зон объекта культурного наследия регионального значения «Братская могила советских воинов, погибших в период Сталинградской битвы», 1942-1943 гг., 1954 г., расположенного по адресу: Волгоградская область, Калачаевский район, п. Прудбой, ул. Привокзальная, №2-а, в составе: охранная зона (ОЗ), подтверждена результатами историко-культурного, визуально-ландшафтного и градостроительного анализа, обоснована, направлена на обеспечение сохранности объекта культурного наследия в сложившемся его окружении, не противоречит требованиям федерального законодательства в области охраны объектов культурного наследия и может быть поддержана.

**Требования к градостроительным регламентам в границах территории охранной зоны объекта культурного наследия регионального значения «Братская могила советских воинов, погибших в период Сталинградской битвы», 1942-1943 гг.,**

**1954 г., расположенного по адресу: Волгоградская область, Калачаевский район, п.Прудбой, ул.Привокзальная, №2-а**

В границах территории охранной зоны объекта культурного наследия регионального значения «Братская могила советских воинов, погибших в период Сталинградской битвы», 1942-1943 гг., 1954 г., расположенного по адресу: Волгоградская область, Калачаевский район, п. Прудбой, ул. Привокзальная, №2-а, **запрещается:**

строительство объектов капитального строительства, а также возведение некапитальных зданий и сооружений;

строительство инженерных коммуникаций надземным способом;

организация автостоянок, парковок;

размещение наружной рекламы, вывесок, за исключением информационных конструкций, высотой более 2,0 м и площадью информационного поля более 1,5 кв.м, содержащих информацию об объекте культурного наследия и связанных с ним исторических событий;

установка мемориальных сооружений, малых архитектурных форм высотой более 2,5 м и шириной более 2,0 м;

**иная хозяйственная деятельность, за исключением:**

работ по сохранению объекта культурного наследия;

работ по благоустройству территории;

капитального ремонта, реконструкции существующих инженерных объектов и коммуникаций, без увеличения их объемно-пространственных характеристик.

Осуществление указанных разрешенных мероприятий в границах охранной зоны осуществляется при условии разработки разделов об обеспечении сохранности объекта культурного наследия.

**Документы и материалы, собранные и полученные при проведении экспертизы, а также специальная, техническая и справочная литература.**

- Земельный кодекс Российской Федерации от 25.10.2001 № 136-ФЗ;
- Федеральный закон «Об объектах культурного наследия (памятниках истории и культуры) народов Российской Федерации» от 25.06.2002 № 73-ФЗ;
- Градостроительный кодекс Российской Федерации от 29.12.2004 № 191-ФЗ;
- Постановление Правительства Российской Федерации «Об утверждении формы карты (плана) объекта землеустройства и требований к ее составлению» от 30.07.2009 № 621;
- Постановление Правительства Российской Федерации «Об утверждении Положения о зонах охраны объектов культурного наследия (памятников истории и культуры) народов Российской Федерации и признании утратившими силу отдельных положений нормативных правовых актов Правительства Российской Федерации» от 12.09.2015 № 972;
- Постановление Правительства Российской Федерации «Об утверждении Правил предоставления документов, направляемых или предоставляемых в соответствии с частями 1, 3 - 13, 15 статьи 32 Федерального закона "О государственной регистрации недвижимости" в федеральный орган исполнительной власти (его территориальные органы), уполномоченный Правительством Российской Федерации на осуществление государственного кадастрового учета, государственной регистрации прав, ведение Единого государственного реестра недвижимости и предоставление сведений, содержащихся в Едином государственном реестре недвижимости» от 31.12.2015 № 1532;

- Приказ Министерства экономического развития Российской Федерации «Об утверждении классификатора видов разрешенного использования земельных участков» от 01.09.2014 № 540;
- Приказ Министерства экономического развития Российской Федерации от 23.11. 2018 №650 «Об установлении формы графического описания местоположения границ населенных пунктов, территориальных зон, особо охраняемых природных территорий, зон с особыми условиями использования территории, формы текстового описания местоположения границ населенных пунктов, территориальных зон, требований к точности определения координат характерных точек границ населенных пунктов, территориальных зон, особо охраняемых природных территорий, зон с особыми условиями использования территории, формату электронного документа, содержащего сведения о границах населенных пунктов, территориальных зон, особо охраняемых природных территорий, зон с особыми условиями использования территории, и о признании утратившими силу приказов Минэкономразвития России от 23 марта 2016 г. № 163 и от 4 мая 2018 г. № 236»;
- Методические указания по проектированию зон охраны, режимов использования земель и градостроительных регламентов в границах зон охраны объектов культурного наследия, утвержденные распоряжением Комитета по культурному наследию города Москвы от 02.08.2010 № 9;
- Методические рекомендаций «Разработка историко-архитектурных опорных планов и проектов зон охраны памятника истории и культуры исторических населенных мест». М., 1990;
- Регаме С.К., Иванов В.М. Применение математических методов для расчета и построения зон регулирования этажности застройки // Вопросы охраны, реставрации и пропаганды памятников истории и культуры. Вып. 3. М., 1975. С. 185-212.

### **Обоснования вывода экспертизы**

Рассмотрев, представленные на государственную историко-культурную экспертизу материалы научно-проектной документации «Проект зон охраны объекта культурного наследия регионального значения «Братская могила советских воинов, погибших в период Сталинградской битвы», расположенного по адресу: Волгоградская область, Калачевский район, поселок Прудбой, ул. Привокзальная, 2а», разработанной ООО «Бюро технических и кадастровых инженеров» на основании договора № 2-ЭА/20 от 25 июня 2020 г. с Государственным бюджетным учреждением «Волгоградский областной научно-производственный центр по охране памятников истории и культуры (ГБУ «ВОНПЦ») в соответствии с техническим заданием, выданным на разработку проекта зон охраны, экспертная комиссия отмечает, что ее состав соответствует Положению о зонах охраны объектов культурного наследия (памятников истории и культуры) народов Российской Федерации, утвержденному постановлением Правительства Российской Федерации от 12.09.2015 № 972, включает обосновывающую часть (Раздел 1. Том 2) и утверждаемую часть (Раздел 2. Том 2).

На основании проведенных и указанных выше историко-культурных, натуральных и градостроительных исследований, с учетом проектных границ территории объекта культурного наследия регионального значения «Братская могила советских воинов, погибших в период Сталинградской битвы», 1942-1943 гг., 1954 г., расположенного по адресу: Волгоградская область, Калачевский район, п. Прудбой, ул. Привокзальная, №2-а, которые поддерживаются экспертами, проектом предусматривается установление следующего состава зон его охраны:

- ***охранная зона объекта культурного наследия (ОЗ);***

Граница территории охранной зоны объекта культурного наследия регионального значения выполнена на актуализированной топографической съемке в масштабе М 1:1000, содержат графическое описание (текстовое и координатное), выполненное в соответствии с требованиями технического задания. Эксперты в свою очередь рекомендуют также представить графическое описание границы зон охраны объекта культурного наследия в соответствии с Приказом Министерства экономического развития Российской Федерации от 23.11. 2018 №650 «Об установлении формы графического описания местоположения границ населенных пунктов, территориальных зон, особо охраняемых природных территорий, зон с особыми условиями использования территории, формы текстового описания местоположения границ населенных пунктов, территориальных зон, требований к точности определения координат характерных точек границ населенных пунктов, территориальных зон, особо охраняемых природных территорий, зон с особыми условиями использования территории, формату электронного документа, содержащего сведения о границах населенных пунктов, территориальных зон, особо охраняемых природных территорий, зон с особыми условиями использования территории, и о признании утратившими силу приказов Минэкономразвития России от 23 марта 2016 г. № 163 и от 4 мая 2018 г. № 236».

Иные объекты культурного наследия, в границах рассматриваемой территории, отсутствуют.

Зоны охраны, установленные в отношении иных объектов культурного наследия в границах рассматриваемой территории, отсутствуют.

Особо охраняемые природные территории (ООПТ), в границах рассматриваемой территории, отсутствуют.

По мнению экспертной комиссии, предлагаемая разработчиком Проекта дифференциация территории, включающая установление границы территорий зон объекта культурного наследия регионального значения «Братская могила советских воинов, погибших в период Сталинградской битвы», 1942-1943 гг., 1954 г., расположенного по адресу: Волгоградская область, Калачаевский район, п.Прудбой, ул.Привокзальная, №2-а, в составе: охранная зона (ОЗ), подтверждена результатами историко-культурного, визуально-ландшафтного и градостроительного анализа, обоснована, направлена на обеспечение сохранности объекта культурного наследия в сложившемся его окружении, не противоречит требованиям федерального законодательства в области охраны объектов культурного наследия и может быть поддержана.

Графическое обеспечение Проекта эксперты считают достаточным.

## **ВЫВОД ЭКСПЕРТИЗЫ.**

**Установление границ территорий зон охраны объекта культурного наследия регионального значения «Братская могила советских воинов, погибших в период Сталинградской битвы», 1942-1943 гг., 1954 г., расположенного по адресу: Волгоградская область, Калачаевский район, п. Прудбой, ул. Привокзальная, №2-а, в составе:**

– ***охранная зона объекта культурного наследия (ОЗ);***

**а также требований к градостроительным регламентам в границах территории охранной зоны (ОЗ) объекта культурного наследия регионального значения, представленных в составе научно-проектной «Проект зон охраны объекта культурного наследия регионального значения «Братская могила советских воинов, погибших в период Сталинградской битвы», расположенного по адресу: Волгоградская область, Калачевский район, поселок Прудбой, ул. Привокзальная, 2а», разработанной ООО «Бюро технических и кадастровых инженеров» на основании договора № 2-ЭА/20 от 25 июня 2020 г.**



с Государственным бюджетным учреждением «Волгоградский областной научно-производственный центр по охране памятников истории и культуры (ГБУ «ВОНПЦ») в соответствии с техническим заданием, выданным на разработку проекта зон охраны, **соответствует (ПОЛОЖИТЕЛЬНОЕ ЗАКЛЮЧЕНИЕ) требованиям законодательства Российской Федерации в области государственной охраны объектов культурного наследия.**

**Экспертная комиссия рекомендует к утверждению в установленном порядке: границы территории охранной зоны объекта культурного наследия регионального значения «Братская могила советских воинов, погибших в период Сталинградской битвы», 1942-1943 гг., 1954 г., расположенного по адресу: Волгоградская область, Калачаевский район, п.Прудбой, ул.Привокзальная, №2-а, отображенные в Приложении № 1 к настоящему заключению (Акту) государственной историко-культурной экспертизы, а также требования к градостроительным регламентам в границах территории его охранной зоны (ОЗ), отображенные в настоящем Акте государственной историко-культурной экспертизы.**

*Настоящий акт государственной историко-культурной экспертизы составлен на электронном носителе в формате переносимого документа (PDF) с приложениями и документами, прилагаемыми к настоящему акту, и являющимися его неотъемлемой частью, подписан усиленными квалифицированными электронными подписями.*

***К настоящему заключению прилагаются:***

1. *Приложение № 1. Карта (схема) границ территорий зон охраны объекта культурного наследия регионального значения «Братская могила советских воинов, погибших в период Сталинградской битвы», 1942-1943 гг., 1954 г., расположенного по адресу: Волгоградская область, Калачаевский район, п. Прудбой, ул. Привокзальная, №2-а* на 1 л.;
2. *Приложение №2. Материалы визуально-ландшафтного анализа* на 2 л. ;
3. *Протокол №1 организационного заседания экспертной комиссии, проводящей государственную историко-культурную экспертизу проекта зон охраны объекта культурного наследия регионального значения «Братская могила советских воинов, погибших в период Сталинградской битвы», 1942-1943 гг., 1954 г., расположенного по адресу: Волгоградская область, Калачаевский район, п. Прудбой, ул. Привокзальная, №2-а, от 10 июля 2020 г.* на 2 л.;
4. *Протокол №2 итогового заседания экспертной комиссии, проводящей государственную историко-культурную экспертизу проекта зон охраны объекта культурного наследия регионального значения «Братская могила советских воинов, погибших в период Сталинградской битвы», 1942-1943 гг., 1954 г., расположенного по адресу: Волгоградская область, Калачаевский район, п. Прудбой, ул. Привокзальная, №2-а, от 14 июля 2020 г.* на 2 л.

Председатель экспертной комиссии

И.М.Нестеренко

Ответственный секретарь комиссии

О.Н. Авксентьева

Член экспертной комиссии

Н.П. Девятова


*Дата оформления заключения экспертизы – 14 июля 2020 г.*

**Карта (схема)**  
**границ территорий зон охраны объекта культурного наследия**  
**регионального значения «Братская могила советских воинов, погибших в период**  
**Сталинградской битвы», 1942-1943 гг., 1954 г., расположенного по адресу:**  
**Волгоградская область, Калачаевский район, п. Прудбой, ул. Привокзальная, №2-а**




Материалы визуально-ландшафтного анализа


**Ландшафтно-визуальный анализ объекта культурного наследия**  
**Главные ценные виды на объект культурного наследия**




1




7




14



25



23

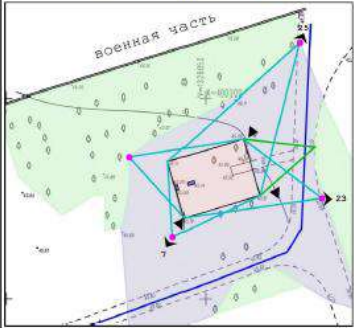


9

**Условные обозначения**

- Зона Объекта культурного наследия
- Зона наилучшего восприятия памятника «Брестская могила красных партизан и советских воинов, погибших в период Сталинградской битвы»
- Бассейн видимости
- Главная пространственная ось
- Визуальные оси
- Основная точка восприятия памятника «Брестская могила красных партизан и советских воинов, погибших в период Сталинградской битвы»
- ▶ Основная точка обзора Объекта
- Пикетажное восприятие Объекта
- ◀ Точка фотофиксации

**Схема фотофиксации и визуальных характеристик М 1:1000**



Имя	Коллекция	Лист	№	Поиск	Дата
Директор	Литвинова				
Исполнитель	Михайлова				

Проект зон охраны объекта культурного наследия «Брестская могила советских воинов, погибших в период Сталинградской битвы» Волгоградская область, Калачевский район, п. Прудбой, ул. Привокзальная, 2а

ГРАФИЧЕСКИЕ МАТЕРИАЛЫ	Страниц	Лист	Листов

ООО «Воро» технических и кадровых инженерно-технических специалистов








пос. Прудбой. Братская могила советских воинов  
погибших в период Сталинградской части. Сзади и  
справа забор воинской части.

### Фотофиксация объекта культурного наследия по состоянию на 2020 год



пос. Прудбой. Братская могила советских воинов,  
погибших в период Сталинградской битвы. Вид  
сзади, сбоку. За памятником НПП воинской части

**ПРОТОКОЛ №1**  
**организационного заседания экспертной комиссии,**  
**проводящей государственную историко-культурную экспертизу**  
**проекта зон охраны объекта культурного наследия регионального значения**  
**«Братская могила советских воинов, погибших в период Сталинградской битвы»,**  
**1942-1943 гг., 1954 г., расположенного по адресу: Волгоградская область,**  
**Калачаевский район, п. Прудбой, ул.Привокзальная, №2-а**

г. Казань, г. Ижевск

10 июля 2020 г.

**Совещались (по дистанционной связи):**

**Авксентьева**

**Ольга Николаевна**

образование высшее, Казанский инженерно-строительный институт, специальность архитектор, Институт государственного и муниципального управления, специальность менеджер государственного и муниципального управления. Стаж эксперт 34 года. Эксперт ООО «Поволжский центр историко-культурной экспертизы, член НМС при Комитете РТ по охране объектов культурного наследия и Градостроительного Совета при Главном архитекторе г. Казани; член Союза архитекторов Российской Федерации и Республики Татарстан. Аттестованный эксперт по проведению государственной историко-культурной экспертизы - приказ Министерства культуры российской Федерации от 17.07.2019 №997

**Девятова Нина**

**Павловна**

образование высшее, Удмуртский государственный университет, историк. Стаж работы по профильной деятельности - 39 лет. Эксперт ООО «Поволжский центр ИКЭ», член экспертно-консультативного совета по сохранению объектов культурного наследия при Агентстве по государственной охране объектов культурного наследия Удмуртской Республики. Член Союза архитекторов России. Член Центрального совета ВОО «ВООПИиК», Председатель Президиума Совета УРО ВОО «ВООПИиК». Аттестованный эксперт по проведению государственной историко-культурной экспертизы - приказ Министерства культуры российской Федерации от 17.07.2019 №997

**Нестеренко**

**Игорь Михайлович**

образование: высшее, Казанский государственный университет им. В.И. Ульянова-Ленина, историк. Стаж работы по профильной экспертной деятельности 31 год. Эксперт ООО «ЦМП», член Научно-методического совета по культурному наследию при Комитете Республики Татарстан по охране объектов культурного наследия. Аттестованный эксперт по проведению государственной историко-культурной экспертизы - приказ Министерства культуры Российской Федерации от 26.04.2018 № 580

**Повестка дня:**

1. Утверждение состава Экспертной комиссии.
2. Выбор председателя и ответственного секретаря Экспертной комиссии.

3. Определение порядка работы и принятия решений Экспертной комиссии.
4. Определение перечня документов, запрашиваемых у заказчика для проведения экспертизы.

**Слушали:**

**1. Об утверждении состава Экспертной комиссии.**

**Решили:**

Утвердить состав Экспертной комиссии: *Авксентьева Ольга Николаевна, Нестеренко Игорь Михайлович, Девятова Нина Павловна*

**2. О выборе председателя и ответственного секретаря Экспертной комиссии**

Вопрос о выборе председателя и ответственного секретаря был поставлен на голосование. Решение было принято единогласно.

**Решили:**

Избрать председателем Экспертной комиссии: *Нестеренко Игоря Михайловича;*

Избрать ответственным секретарём Экспертной комиссии: *Авксентьеву Ольгу Николаевну.*

**3. Определение порядка работы и принятия решений Экспертной комиссии.**

И.М. Нестеренко уведомил членов экспертной комиссии о полученной от заказчика для проведения государственной историко-культурной экспертизы научно-проектной документации «Проект зон охраны объекта культурного наследия регионального значения «Братская могила советских воинов, погибших в период Сталинградской битвы», расположенного по адресу: Волгоградская область, Калачевский район, поселок Прудбой, ул. Привокзальная, 2а», разработанной ООО «Бюро технических и кадастровых инженеров» на основании договора № 2-ЭА/20 от 25 июня 2020 г. с Государственным бюджетным учреждением «Волгоградский областной научно-производственный центр по охране памятников истории и культуры (ГБУ «ВОНПЦ») в соответствии с техническим заданием.

**Решили:**

3.1. Определить следующий порядок работы и принятия решений Экспертной комиссии:

3.1.1. Члены комиссии самостоятельно знакомятся с материалами по объекту экспертизы, обсуждают материалы экспертизы и совместно принимают решение.

3.1.2. Председатель Экспертной комиссии обобщает мнение членов комиссии и излагает его в форме Акта экспертизы.

3.1.3. Протоколы подписываются всеми членами комиссии.

3.1.4. Работу Экспертной комиссии организуют председатель и ответственный секретарь.

3.1.5. В своей работе Экспертная комиссия руководствуется ст. 29 и 31 Федерального Закона от 25.06.2002 № 73-ФЗ «Об объектах культурного наследия (памятниках истории и культуры) народов Российской Федерации»; Положением о государственной историко-культурной экспертизе, утверждённым Постановлением Правительства Российской Федерации от 15.07.2009 № 569, другими федеральными нормативными актами, а также вышеуказанным Порядком.

**4. Об определении перечня документов, запрашиваемых у заказчика для проведения экспертизы.**

**Решили:**

4.1. Запрашивать у заказчика дополнительные материалы по мере возникновения потребности в рабочем порядке.

Председатель экспертной комиссии  
 Ответственный секретарь комиссии  
 Член экспертной комиссии

И.М.Нестеренко  
 О.Н. Авксентьева  
 Н.П. Девятова

**ПРОТОКОЛ №2**  
**итогового заседания экспертной комиссии,**  
**проводящей государственную историко-культурную экспертизу**  
**проекта зон охраны объекта культурного наследия регионального значения**  
**«Братская могила советских воинов, погибших в период Сталинградской битвы»,**  
**1942-1943 гг., 1954 г., расположенного по адресу: Волгоградская область,**  
**Калачаевский район, п. Прудбой, ул. Привокзальная, №2-а**

г. Казань, г. Ижевск

14 июля 2020 г.

**Совещались (по дистанционной связи):**

**Председатель экспертной комиссии:** образование: высшее, Казанский  
**Нестеренко Игорь Михайлович** государственный университет им. В.И. Ульянова-Ленина, историк. Стаж работы по профильной экспертной деятельности 31 год. Эксперт ООО «ЦМП», член Научно-методического совета по культурному наследию при Комитете Республики Татарстан по охране объектов культурного наследия. Аттестованный эксперт по проведению государственной историко-культурной экспертизы - приказ Министерства культуры Российской Федерации от 26.04.2018 № 580

**Ответственный секретарь экспертной комиссии:** образование высшее, Казанский инженерно-строительный институт, специальность архитектор, Институт государственного и муниципального управления, специальность менеджер государственного и муниципального управления. Стаж эксперт 34 года. Эксперт ООО «Поволжский центр историко-культурной экспертизы, член НМС при Комитете РТ по охране объектов культурного наследия и Градостроительного Совета при Главном архитекторе г. Казани; член Союза архитекторов Российской Федерации и Республики Татарстан. Аттестованный эксперт по проведению государственной историко-культурной экспертизы - приказ Министерства культуры российской Федерации от 17.07.2019 №997

**Член экспертной комиссии:** образование высшее, Удмуртский  
**Девятова Нина Павловна** государственный университет, историк. Стаж работы по профильной деятельности - 39 лет. Эксперт ООО «Поволжский центр ИКЭ», член экспертно-консультативного совета по сохранению объектов культурного наследия при Агентстве по государственной охране объектов культурного наследия Удмуртской Республики. Член Союза архитекторов России. Член Центрального совета ВОО «ВООПИиК»,

Председатель Президиума Совета УРО ВОО «ВООПИиК». Аттестованный эксперт по проведению государственной историко-культурной экспертизы - приказ Министерства культуры российской Федерации от 17.07.2019 №997

**Повестка дня:**

1. Согласование заключительных выводов экспертной комиссии и подписание заключения (акта) государственной историко-культурной экспертизы (Авксентьева О.Н., Девятова Н.П., Нестеренко И.М.).

2. Принятия решения о передаче актов государственной историко-культурной экспертизе заказчику.

**Слушали:** Авксентьеву О.Н., И.М.Нестеренко, Девятову Н.П.

**Решили:**

1. **Установление границ территорий зон охраны объекта культурного наследия регионального значения «Братская могила советских воинов, погибших в период Сталинградской битвы», 1942-1943 гг., 1954 г., расположенного по адресу: Волгоградская область, Калачаевский район, п. Прудбой, ул. Привокзальная, №2-а, в составе:**

– ***охранная зона объекта культурного наследия (ОЗ);***

**а также требований к градостроительным регламентам в границах территории охранной зоны (ОЗ) объекта культурного наследия регионального значения, представленных в составе научно-проектной «Проект зон охраны объекта культурного наследия регионального значения «Братская могила советских воинов, погибших в период Сталинградской битвы», расположенного по адресу: Волгоградская область, Калачевский район, поселок Прудбой, ул. Привокзальная, 2а», разработанной ООО «Бюро технических и кадастровых инженеров» на основании договора № 2-ЭА/20 от 25 июня 2020 г. с Государственным бюджетным учреждением «Волгоградский областной научно-производственный центр по охране памятников истории и культуры (ГБУ «ВОНПЦ») в соответствии с техническим заданием, выданным на разработку проекта зон охраны, соответствует **(ПОЛОЖИТЕЛЬНОЕ ЗАКЛЮЧЕНИЕ)** требованиям законодательства Российской Федерации в области государственной охраны объектов культурного наследия и рекомендуются к утверждению в установленном порядке.**

Решение принято единогласно.

2. Произвести подписание подготовленного заключения (акта) в порядке, установленном Положением о государственной историко-культурной экспертизе, утверждённым Постановлением Правительства Российской Федерации от 15 июля 2009 № 569.

Решение принято единогласно.

Председатель экспертной комиссии

И.М. Нестеренко

Ответственный секретарь комиссии

О.Н. Авксентьева

Член экспертной комиссии

Н.П. Девятова