

МИНИСТЕРСТВО КУЛЬТУРЫ ВОЛГОГРАДСКОЙ ОБЛАСТИ

ПРИКАЗ
от 24 июня 2013 г. N 01-20/191

**ОБ УСТАНОВЛЕНИИ ГРАНИЦЫ ТЕРРИТОРИИ ОБЪЕКТА КУЛЬТУРНОГО
НАСЛЕДИЯ РЕГИОНАЛЬНОГО ЗНАЧЕНИЯ "БРОНЕКАТЕР - "БК-13",
УСТАНОВЛЕННЫЙ В ЧЕСТЬ РЕЧНИКОВ ВОЛЖСКОЙ ВОЕННОЙ ФЛОТИЛИИ "
И УСТАНОВЛЕНИИ ПРАВОВЫХ РЕЖИМОВ ИСПОЛЬЗОВАНИЯ ТЕРРИТОРИИ**

В соответствии с Федеральным [законом](#) от 25.06.2002 N 73-ФЗ "Об объектах культурного наследия (памятниках истории и культуры) народов Российской Федерации", [Законом](#) Волгоградской области от 01.07.2009 N 1908-ОД "Об объектах культурного наследия (памятниках истории и культуры) народов Российской Федерации на территории Волгоградской области", [постановлением](#) Правительства Волгоградской области от 22.05.2012 N 101-п "Об утверждении Положения о министерстве культуры Волгоградской области", в целях обеспечения сохранности объекта культурного наследия регионального значения "Бронекатер - "БК-13", установленный в честь речников Волжской военной флотилии", расположенного по адресу: Волгоградская область, г. Волгоград, Центральный район, набережная р. Волги, у музея-панорамы "Сталинградская битва", приказываю:

1. Установить границу территории объекта культурного наследия регионального значения "Бронекатер - "БК-13", установленный в честь речников Волжской военной флотилии" бессрочно согласно [приложениям 1 и 2](#).

2. Установить правовые [режимы](#) использования территории объекта культурного наследия регионального значения "Бронекатер - "БК-13", установленный в честь речников Волжской военной флотилии", 1942 - 1943 гг., бессрочно согласно приложению 3.

3. Настоящий приказ вступает в силу со дня его подписания и подлежит официальному опубликованию.

Министр культуры
Волгоградской области
В.П.ГЕПФНЕР

Приложение 1
к приказу
министерства культуры
Волгоградской области
от 24 июня 2013 г. N 01-20/191

**ОПИСАНИЕ ГРАНИЦ ТЕРРИТОРИИ ОБЪЕКТА КУЛЬТУРНОГО НАСЛЕДИЯ
РЕГИОНАЛЬНОГО ЗНАЧЕНИЯ "БРОНЕКАТЕР - "БК-13", УСТАНОВЛЕННЫЙ
В ЧЕСТЬ РЕЧНИКОВ ВОЛЖСКОЙ ВОЕННОЙ ФЛОТИЛИИ "**

Границы территории объекта культурного наследия регионального значения "Бронекатер -

"БК-13", установленный в честь речников Волжской военной флотилии" устанавливаются согласно схеме по линиям, обозначенным цифрами:

от точки 1 до точки 2 - от восточного угла газона, расположенного западнее бронекатера, далее по условной линии в северо-восточном направлении до пересечения с подпорной стеной нижней террасы сквера;

от точки 2 до точки 3 - по наружной стороне подпорной стены нижней террасы сквера до юго-восточного угла этой стены;

от точки 3 до точки 4 - по юго-восточной стороне подпорной стены нижней террасы сквера;

от точки 4 до точки 5 - по северо-восточной стороне подпорной стены нижней террасы сквера;

от точки 5 до точки 6 - по юго-восточной стороне подпорной стены нижней террасы сквера;

от точки 6 до точки 7 - по северо-восточной стороне подпорной стены нижней террасы сквера;

от точки 7 до точки 8 - по юго-восточной стороне подпорной стены нижней террасы сквера, далее по условной линии ее направления до пересечения с северным углом площадки с флагштоками;

от точки 8 до точки 1 - от северного угла площадки с флагштоками до замыкания контура.

Приложение 2
к приказу
министерства культуры
Волгоградской области
от 24 июня 2013 г. N 01-20/191

СХЕМА
ГРАНИЦ ТЕРРИТОРИИ ОБЪЕКТА КУЛЬТУРНОГО НАСЛЕДИЯ РЕГИОНАЛЬНОГО
ЗНАЧЕНИЯ "БРОНЕКАТЕР - "БК-13", УСТАНОВЛЕННЫЙ В ЧЕСТЬ
РЕЧНИКОВ ВОЛЖСКОЙ ВОЕННОЙ ФЛОТИЛИИ"

Приложение N 3
к приказу
министерства культуры
Волгоградской области
от 24 июня 2013 г. N 01-20/191

ПРАВОВЫЕ РЕЖИМЫ ИСПОЛЬЗОВАНИЯ ТЕРРИТОРИИ ОБЪЕКТА КУЛЬТУРНОГО
НАСЛЕДИЯ РЕГИОНАЛЬНОГО ЗНАЧЕНИЯ "БРОНЕКАТЕР - "БК-13",
УСТАНОВЛЕННЫЙ В ЧЕСТЬ РЕЧНИКОВ ВОЛЖСКОЙ ВОЕННОЙ ФЛОТИЛИИ"

Для территории объекта культурного наследия регионального значения "Бронекатер - "БК-13", установленный в честь речников Волжской военной флотилии":

Разрешается:

проведение научно-исследовательских, противоаварийных, консервационных работ и производственных работ, необходимых для обеспечения сохранности объекта культурного наследия, осуществляемых на основании проектов проведения указанных работ, согласованных уполномоченным государственным органом в сфере охраны объектов культурного наследия;

мероприятия по музеефикации объекта культурного наследия, согласованные с уполномоченным государственным органом в сфере охраны объектов культурного наследия;

установка информационных надписей и обозначений на объекте культурного наследия, согласованных уполномоченным государственным органом в сфере охраны объектов культурного наследия;

благоустройство территории объекта культурного наследия;

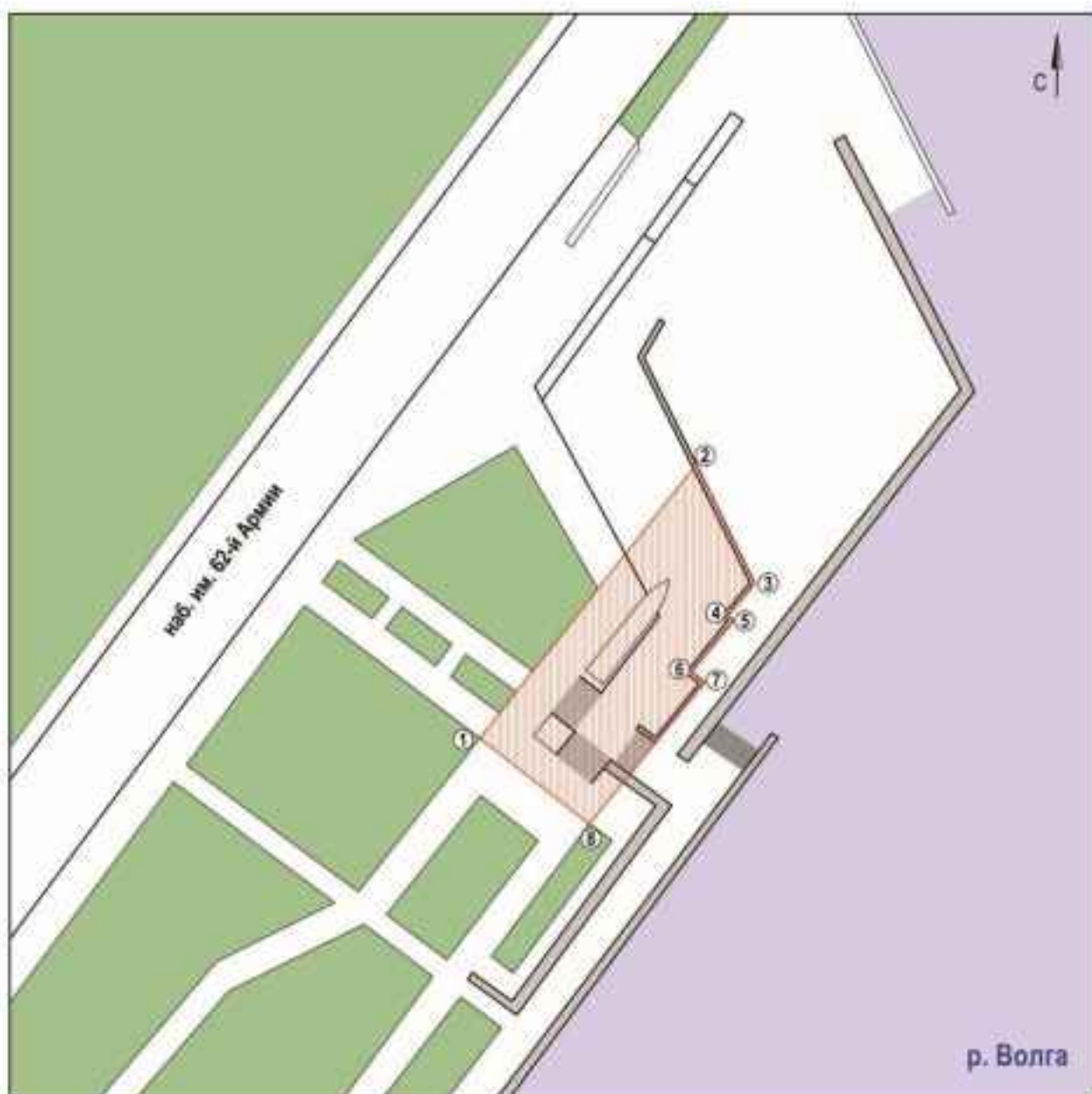
проведение в порядке, установленном законодательством, работ, связанных с ремонтом, реконструкцией и строительством объектов берегоукрепления, гидротехнических сооружений, подпорных стен, инженерных сетей, дорог, при условии, если они не нарушают целостность объекта культурного наследия и не создают угрозы их повреждения, разрушения или уничтожения.



Запрещается:

проектирование и проведение любых землеустроительных, земляных, строительных, мелиоративных, хозяйственных и иных работ, за исключением работ, разрешенных данным правовым режимом использования земель в границах территории объекта культурного наследия.

от « » _____ 2013 г. № _____

Схема
границ территории объекта культурного наследия регионального значения
«Бронекатер – «БК-13», установленный в честь речников
Волжской военной флотилии»



 - территория объекта культурного наследия;
 - поворотные точки границы территории;

0 100 м

**КОМИТЕТ ГОСУДАРСТВЕННОЙ ОХРАНЫ ОБЪЕКТОВ
КУЛЬТУРНОГО НАСЛЕДИЯ ВОЛГОГРАДСКОЙ ОБЛАСТИ**

ПРИКАЗ
от 10 февраля 2021 г. N 51

**ОБ УТВЕРЖДЕНИИ ПЕРЕЧНЯ КООРДИНАТ ХАРАКТЕРНЫХ ТОЧЕК ГРАНИЦ
ТЕРРИТОРИИ ОБЪЕКТА КУЛЬТУРНОГО НАСЛЕДИЯ РЕГИОНАЛЬНОГО
ЗНАЧЕНИЯ "БРОНЕКАТЕР - "БК-13", УСТАНОВЛЕННЫЙ В ЧЕСТЬ
РЕЧНИКОВ ВОЛЖСКОЙ ВОЕННОЙ ФЛОТИЛИИ, РАСПОЛОЖЕННОГО
ПО АДРЕСУ: ВОЛГОГРАДСКАЯ ОБЛАСТЬ, Г. ВОЛГОГРАД, НАБЕРЕЖНАЯ
Р. ВОЛГИ, У МУЗЕЯ-ПАНОРАМЫ "СТАЛИНГРАДСКАЯ БИТВА",
УТВЕРЖДЕННЫХ ПРИКАЗОМ МИНИСТЕРСТВА КУЛЬТУРЫ ВОЛГОГРАДСКОЙ
ОБЛАСТИ ОТ 24 ИЮНЯ 2013 Г. N 01-20/191 "ОБ УСТАНОВЛЕНИИ
ГРАНИЦЫ ТЕРРИТОРИИ ОБЪЕКТА КУЛЬТУРНОГО НАСЛЕДИЯ
РЕГИОНАЛЬНОГО ЗНАЧЕНИЯ "БРОНЕКАТЕР - "БК-13", УСТАНОВЛЕННЫЙ
В ЧЕСТЬ РЕЧНИКОВ ВОЛЖСКОЙ ВОЕННОЙ ФЛОТИЛИИ"**

В соответствии со [статьей 3.1](#), [пунктом 2 статьи 33](#) Федерального закона от 25 июня 2002 г. N 73-ФЗ "Об объектах культурного наследия (памятниках истории и культуры) народов Российской Федерации", [пунктом 8](#) требований к составлению проектов границ территорий объектов культурного наследия, утвержденных приказом Министерства культуры Российской Федерации от 04 июня 2015 г. N 1745, [Положением](#) о комитете государственной охраны объектов культурного наследия Волгоградской области, утвержденным постановлением Администрации Волгоградской области от 19 декабря 2016 г. N 697-п, приказываю:

1. Утвердить [перечень](#) координат характерных точек границ территории объекта культурного наследия регионального значения "Бронекатер - "БК-13", установленный в честь речников Волжской военной флотилии, расположенного по адресу: Волгоградская область, г. Волгоград, набережная р. Волги, у музея-панорамы "Сталинградская битва", утвержденных приказом министерства культуры Волгоградской области от 24 июня 2013 г. N 01-20/191 "Об установлении границы территории объекта культурного наследия регионального значения "Бронекатер - "БК-13", установленный в честь речников Волжской военной флотилии", согласно приложению к настоящему приказу.

2. Направить копию настоящего приказа в комитет культуры Волгоградской области в целях признания [приложения 1](#) к приказу министерства культуры Волгоградской области от 24 июня 2013 г. N 01-20/191 "Об установлении границы территории объекта культурного наследия регионального значения "Бронекатер - "БК-13", установленный в честь речников Волжской военной флотилии" утратившим силу.

3. Настоящий приказ вступает в силу со дня его подписания и подлежит официальному опубликованию.

Председатель комитета
А.Ю.БАЖЕНОВ

**ПЕРЕЧЕНЬ
КООРДИНАТ ХАРАКТЕРНЫХ ТОЧЕК ГРАНИЦ ТЕРРИТОРИИ ОБЪЕКТА
КУЛЬТУРНОГО НАСЛЕДИЯ РЕГИОНАЛЬНОГО ЗНАЧЕНИЯ
"БРОНЕКАТЕР - "БК-13", УСТАНОВЛЕННЫЙ В ЧЕСТЬ РЕЧНИКОВ
ВОЛЖСКОЙ ВОЕННОЙ ФЛОТИЛИИ", РАСПОЛОЖЕННОГО ПО АДРЕСУ:
ВОЛГОГРАДСКАЯ ОБЛАСТЬ, Г. ВОЛГОГРАД, НАБЕРЕЖНАЯ Р. ВОЛГИ,
У МУЗЕЯ-ПАНОРАМЫ "СТАЛИНГРАДСКАЯ БИТВА", УТВЕРЖДЕННЫХ
ПРИКАЗОМ МИНИСТЕРСТВА КУЛЬТУРЫ ВОЛГОГРАДСКОЙ ОБЛАСТИ ОТ 24
ИЮНЯ 2013 Г. N 01-20/191 "ОБ УСТАНОВЛЕНИИ ГРАНИЦЫ ТЕРРИТОРИИ
ОБЪЕКТА КУЛЬТУРНОГО НАСЛЕДИЯ РЕГИОНАЛЬНОГО ЗНАЧЕНИЯ
"БРОНЕКАТЕР - "БК-13", УСТАНОВЛЕННЫЙ В ЧЕСТЬ РЕЧНИКОВ
ВОЛЖСКОЙ ВОЕННОЙ ФЛОТИЛИИ"**

Система координат: местная городская СК

Номер характерной точки	Длина линии (м)	X	Y
1		198,13	1690,68
	61		
2		245,7	1728,87
	22		
3		226,45	1739,52
	8		
4		219,94	1734,87
	1,7		
5		218,95	1736,25
	13,4		
6		208,05	1728,46
	2		
7		206,89	1730,09
	30,77		
8		181,55	1712,63
	27,51		

1		198,13	1690,68
---	--	--------	---------

Система координат: WGS 84

Номер характерной точки	N	E
1	48°42'41,75" С	44°32'0,17" В
2	48°42'43,29" С	44°32'2,04" В
3	48°42'42,66" С	44°32'2,56" В
4	48°42'42,45" С	44°32'2,34" В
5	48°42'42,42" С	44°32'2,40" В
6	48°42'42,07" С	44°32'2,02" В
7	48°42'42,03" С	44°32'2,10" В
8	48°42'41,21" С	44°32'1,25" В
