

МИНИСТЕРСТВО КУЛЬТУРЫ ВОЛГОГРАДСКОЙ ОБЛАСТИ

ПРИКАЗ

от 19 января 2015 г. N 01-20/031

**ОБ УСТАНОВЛЕНИИ ГРАНИЦ ТЕРРИТОРИИ ОБЪЕКТА КУЛЬТУРНОГО
НАСЛЕДИЯ РЕГИОНАЛЬНОГО ЗНАЧЕНИЯ "ДОМ АРТАМОНОВА",
НАЧ. XX В., РАСПОЛОЖЕННОГО ПО АДРЕСУ: ВОЛГОГРАДСКАЯ ОБЛАСТЬ,
Г. ДУБОВКА, УЛ. КИРОВА, И УСТАНОВЛЕНИИ ПРАВОВЫХ
РЕЖИМОВ ИСПОЛЬЗОВАНИЯ ТЕРРИТОРИИ**

В соответствии с Федеральным [законом](#) от 25.06.2002 N 73-ФЗ "Об объектах культурного наследия (памятниках истории и культуры) народов Российской Федерации", [Положением](#) о министерстве культуры Волгоградской области, утвержденным постановлением Правительства Волгоградской области от 22.05.2012 N 101-п, приказываю:

1. Установить границы территории объекта культурного наследия регионального значения "Дом Артамонова", нач. XX в., расположенного по адресу: Волгоградская область, г. Дубовка, ул. Кирова, согласно [приложениям 1 и 2](#).

2. Установить правовые [режимы](#) использования территории объекта культурного наследия регионального значения "Дом Артамонова", нач. XX в., расположенного по адресу: Волгоградская область, г. Дубовка, ул. Кирова, согласно [приложению 3](#).

3. Настоящий приказ вступает в силу со дня его официального опубликования.

Министр
В.П.ГЕПФНЕР

Приложение 1
к приказу
министерства культуры
Волгоградской области
от 19 января 2015 г. N 01-20/031

**ОПИСАНИЕ ГРАНИЦ ТЕРРИТОРИИ ОБЪЕКТА КУЛЬТУРНОГО НАСЛЕДИЯ
РЕГИОНАЛЬНОГО ЗНАЧЕНИЯ "ДОМ АРТАМОНОВА", НАЧ. XX В.,
РАСПОЛОЖЕННОГО ПО АДРЕСУ: ВОЛГОГРАДСКАЯ ОБЛАСТЬ,
Г. ДУБОВКА, УЛ. КИРОВА**

Границы территории объекта культурного наследия регионального значения "Дом Артамонова", нач. XX в., расположенного по адресу: Волгоградская область, г. Дубовка, ул. Кирова, устанавливаются согласно схеме по линиям, обозначенным цифрами:

от т. 1 до т. 2 - на расстоянии 2,0 м от северо-западного фасада, в направлении на северо-восток 74,5 м;

от т. 2 до т. 3 - на расстоянии 2,0 м от северо-восточного фасада, в направлении на юго-

восток 50,6 м;

от т. 3 до т. 4 - от точки 3 на расстоянии 2,0 м от юго-восточного фасада, в направлении на юго-запад 34,5 м;

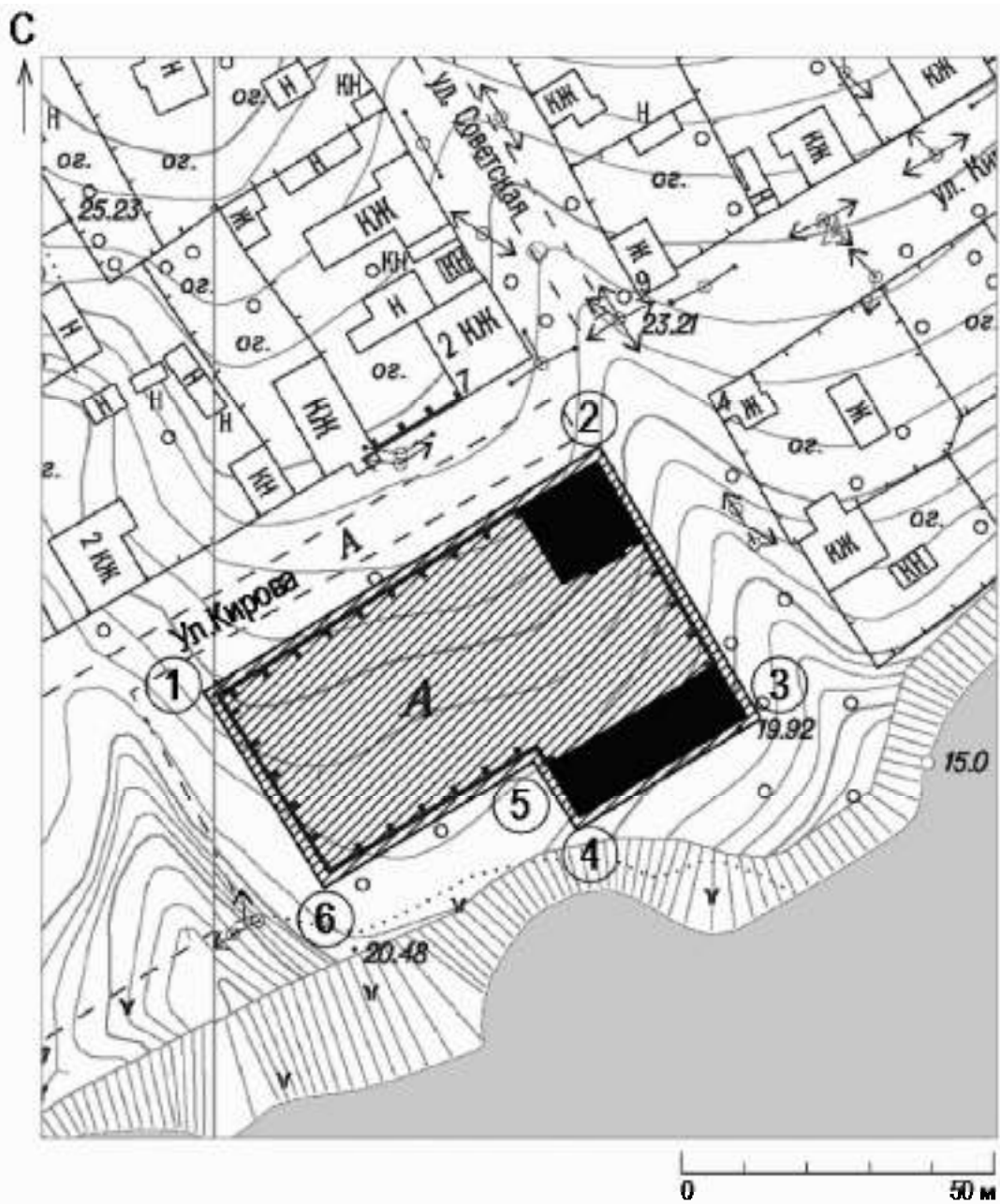
от т. 4 до т. 5 - на расстоянии 2,0 м от юго-западного фасада, в направлении на северо-запад 13,2 м;

от т. 5 до т. 6 - на расстоянии 2,0 м от северо-западного фасада, в направлении на юго-запад 39,2 м;

от т. 6 до т. 1 - на расстоянии 2,0 м от юго-западного фасада, в направлении на северо-запад 36,8 м до т. 1.

Приложение 2
к приказу
министерства культуры
Волгоградской области
от 19 января 2015 г. N 01-20/031

СХЕМА
ГРАНИЦ ТЕРРИТОРИИ ОБЪЕКТА КУЛЬТУРНОГО НАСЛЕДИЯ РЕГИОНАЛЬНОГО
ЗНАЧЕНИЯ "ДОМ АРТАМОНОВА", НАЧ. XX В., РАСПОЛОЖЕННОГО
ПО АДРЕСУ: ВОЛГОГРАДСКАЯ ОБЛАСТЬ, Г. ДУБОВКА, УЛ. КИРОВА



Условные обозначения:



- объект культурного наследия;



- границы территории объекта культурного наследия;



- поворотные точки границ территории.

**ПРАВОВЫЕ РЕЖИМЫ ИСПОЛЬЗОВАНИЯ ТЕРРИТОРИИ ОБЪЕКТА КУЛЬТУРНОГО
НАСЛЕДИЯ РЕГИОНАЛЬНОГО ЗНАЧЕНИЯ "ДОМ АРТАМОНОВА",
НАЧ. XX В., РАСПОЛОЖЕННОГО ПО АДРЕСУ:
ВОЛГОГРАДСКАЯ ОБЛАСТЬ, Г. ДУБОВКА, УЛ. КИРОВА**

На территории объекта культурного наследия регионального значения "Дом Артамонова", нач. XX в., расположенного по адресу: Волгоградская область, г. Дубовка, ул. Кирова, запрещается проектирование и проведение любых землеустроительных, земляных, строительных, мелиоративных, хозяйственных и иных работ, за исключением:

работ по сохранению объекта культурного наследия;

работ по благоустройству, озеленению и ландшафтному дизайну территории объекта культурного наследия, которые осуществляются на основании проектов проведения таких работ, содержащих разделы об обеспечении сохранности объекта культурного наследия, подлежащих согласованию с органом исполнительной власти Волгоградской области, уполномоченным в области государственной охраны объектов культурного наследия (далее - согласованный раздел об обеспечении сохранности);

сноса или демонтажа дисгармоничных объектов капитального строительства, которые осуществляются на основании проектов проведения таких работ, содержащих согласованные разделы об обеспечении сохранности;

ремонта и реконструкции инженерных сетей и автомобильных дорог, а также прокладки инженерных сетей, не нарушающих целостность объекта культурного наследия и не создающих угрозы его повреждения, разрушения или уничтожения. Ремонт и реконструкция инженерных сетей и автомобильных дорог, а также прокладка инженерных сетей осуществляются на основании проектов проведения таких работ, содержащих согласованные разделы об обеспечении сохранности;

мероприятий по музеефикации объекта культурного наследия, которые осуществляются на основании проектов проведения таких работ, содержащих согласованные разделы об обеспечении сохранности;

научно-исследовательских и изыскательских работ, в том числе по изучению культурного слоя, не нарушающих целостность объекта культурного наследия и не создающих угрозы его повреждения, разрушения или уничтожения;

установки информационных надписей и обозначений на объекте культурного наследия;

установки малых архитектурных форм, не нарушающих целостность объекта культурного наследия и не создающих угрозы его повреждения, разрушения или уничтожения. Проведение таких работ осуществляется на основании проектов, содержащих согласованные разделы об обеспечении сохранности.

**КОМИТЕТ ГОСУДАРСТВЕННОЙ ОХРАНЫ ОБЪЕКТОВ
КУЛЬТУРНОГО НАСЛЕДИЯ ВОЛГОГРАДСКОЙ ОБЛАСТИ**

ПРИКАЗ
от 18 марта 2021 г. N 194

**ОБ УТВЕРЖДЕНИИ ПЕРЕЧНЯ КООРДИНАТ ХАРАКТЕРНЫХ ТОЧЕК ГРАНИЦ
ТЕРРИТОРИИ ОБЪЕКТА КУЛЬТУРНОГО НАСЛЕДИЯ РЕГИОНАЛЬНОГО
ЗНАЧЕНИЯ "ДОМ АРТАМОНОВА", РАСПОЛОЖЕННОГО ПО АДРЕСУ:
ВОЛГОГРАДСКАЯ ОБЛАСТЬ, ДУБОВСКИЙ РАЙОН, Г. ДУБОВКА,
УЛ. КИРОВА, 2**

В соответствии со [статьей 3.1](#), [пунктом 2 статьи 33](#) Федерального закона от 25 июня 2002 г. N 73-ФЗ "Об объектах культурного наследия (памятниках истории и культуры) народов Российской Федерации", [пунктом 8](#) требований к составлению проектов границ территорий объектов культурного наследия, утвержденных приказом Министерства культуры Российской Федерации от 04 июня 2015 г. N 1745, [Положением](#) о комитете государственной охраны объектов культурного наследия Волгоградской области, утвержденным постановлением Администрации Волгоградской области от 19 декабря 2016 г. N 697-п, приказываю:

1. Утвердить [перечень](#) координат характерных точек границ территории объекта культурного наследия регионального значения "Дом Артамонова", расположенного по адресу: Волгоградская область, Дубовский район, г. Дубовка, ул. Кирова, 2, утвержденных [приказом](#) министерства культуры Волгоградской области от 19 января 2015 г. N 01-20/031 "Об установлении границ территории объекта культурного наследия регионального значения "Дом Артамонова", нач. XX в., расположенного по адресу: Волгоградская область, Дубовский район, г. Дубовка, ул. Кирова, и установлении правовых режимов использования территории", согласно приложению к настоящему приказу.

2. Направить копию настоящего приказа в комитет культуры Волгоградской области в целях признания [приложения 1](#) к приказу министерства культуры Волгоградской области от 19 января 2015 г. N 01-20/031 "Об установлении границ территории объекта культурного наследия регионального значения "Дом Артамонова", нач. XX в., расположенного по адресу: Волгоградская область, Дубовский район, г. Дубовка, ул. Кирова, и установлении правовых режимов использования территории" утратившим силу.

3. Настоящий приказ вступает в силу со дня его подписания и подлежит официальному опубликованию.

Председатель комитета
А.Ю.БАЖЕНОВ

Приложение
к приказу
комитета государственной
охраны объектов
культурного наследия

**ПЕРЕЧЕНЬ
КООРДИНАТ ХАРАКТЕРНЫХ ТОЧЕК ГРАНИЦ ТЕРРИТОРИИ ОБЪЕКТА
КУЛЬТУРНОГО НАСЛЕДИЯ РЕГИОНАЛЬНОГО ЗНАЧЕНИЯ "ДОМ
АРТАМОНОВА", РАСПОЛОЖЕННОГО ПО АДРЕСУ: ВОЛГОГРАДСКАЯ
ОБЛАСТЬ, ДУБОВСКИЙ РАЙОН, Г. ДУБОВКА, УЛ. КИРОВА, 2**

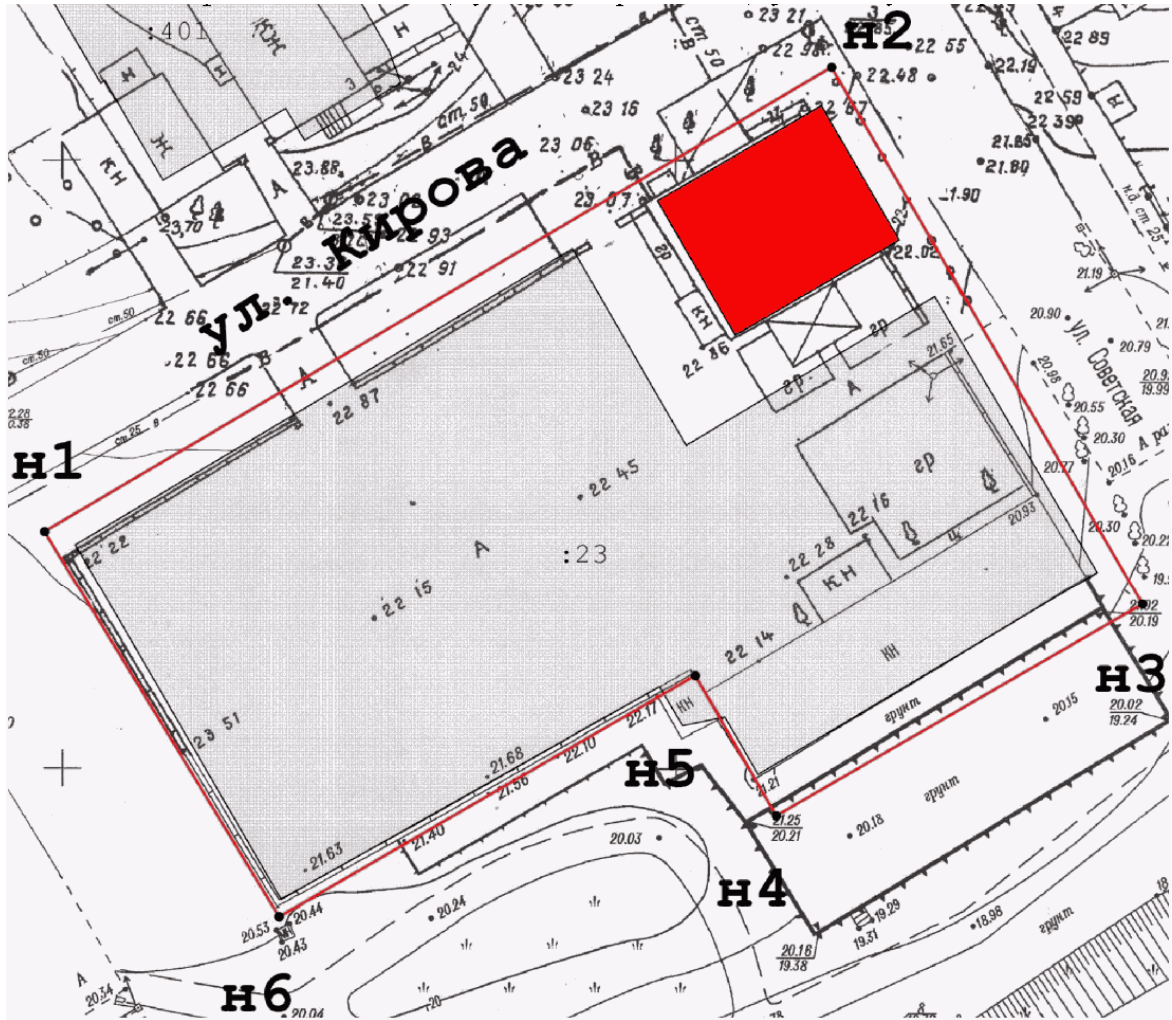
Система координат: МСК-34 зона 2

Номер характерной точки	Длина линии (м)	X	Y
н1		521 121,20	2 211 241,51
	74,50		
н2		521 159,03	2 211 305,69
	50,60		
н3		521 115,24	2 211 331,04
	34,50		
н4		521 097,97	2 211 301,17
	13,20		
н5		521 109,40	2 211 294,57
	39,20		
н6		521 089,76	2 211 260,64
	36,80		
н1		521 121,20	2 211 241,51


Система координат: WGS 84

Номер характерной точки	N	E
н1	49°2'55,98"С	44°50'3,66"В
н2	49°2'57,24"С	44°50'6,79"В
н3	49°2'55,83"С	44°50'8,08"В
н4	49°2'55,26"С	44°50'6,62"В
н5	49°2'55,62"С	44°50'6,29"В
н6	49°2'54,97"С	44°50'4,63"В

СИТУАЦИОННЫЙ ПЛАН
ГРАНИЦ ТЕРРИТОРИИ ОБЪЕКТА КУЛЬТУРНОГО НАСЛЕДИЯ РЕГИОНАЛЬНОГО
ЗНАЧЕНИЯ "ДОМ АРТАМОНОВА", РАСПОЛОЖЕННОГО ПО АДРЕСУ:
ВОЛГОГРАДСКАЯ ОБЛАСТЬ, ДУБОВСКИЙ РАЙОН, Г. ДУБОВКА,
УЛ. КИРОВА, 2



Условные обозначения:

 - границы территории объекта культурного наследия регионального значения "Дом Артамонова", расположенного по адресу: Волгоградская область, Дубовский район, г. Дубовка, ул. Кирова, 2