

**МИНИСТЕРСТВО КУЛЬТУРЫ ВОЛГОГРАДСКОЙ ОБЛАСТИ**

**ПРИКАЗ**

от 20 января 2015 г. N 01-20/055

**ОБ УСТАНОВЛЕНИИ ГРАНИЦ ТЕРРИТОРИИ ОБЪЕКТА КУЛЬТУРНОГО НАСЛЕДИЯ РЕГИОНАЛЬНОГО ЗНАЧЕНИЯ "ДОМ ШАРОВА", СЕРЕДИНА XIX В., РАСПОЛОЖЕННОГО ПО АДРЕСУ: ВОЛГОГРАДСКАЯ ОБЛАСТЬ, ДУБОВСКИЙ РАЙОН, Г. ДУБОВКА, УЛ. ЛЕНИНА, 3, И ПРАВОВЫХ РЕЖИМОВ ИСПОЛЬЗОВАНИЯ ТЕРРИТОРИИ**

В соответствии с Федеральным [законом](#) от 25.06.2002 N 73-ФЗ "Об объектах культурного наследия (памятниках истории и культуры) народов Российской Федерации", [Положением](#) о министерстве культуры Волгоградской области, утвержденным постановлением Правительства Волгоградской области от 22.05.2012 N 101-п, приказываю:

1. Установить границы территории объекта культурного наследия регионального значения "Дом Шарова", середина XIX в., расположенного по адресу: Волгоградская область, Дубовский район, г. Дубовка, ул. Ленина, 3, согласно [приложениям 1 и 2](#).

2. Установить правовые [режимы](#) использования территории объекта культурного наследия регионального значения "Дом Шарова", середина XIX в., расположенного по адресу: Волгоградская область, Дубовский район, г. Дубовка, ул. Ленина, 3, согласно приложению 3.

3. Настоящий приказ вступает в силу со дня его официального опубликования.

Министр  
В.П.ГЕПФНЕР

Приложение 1  
к приказу  
министерства культуры  
Волгоградской области  
от 20 января 2015 г. N 01-20/055

**ОПИСАНИЕ ГРАНИЦ ТЕРРИТОРИИ ОБЪЕКТА КУЛЬТУРНОГО НАСЛЕДИЯ РЕГИОНАЛЬНОГО ЗНАЧЕНИЯ "ДОМ ШАРОВА", СЕРЕДИНА XIX В., РАСПОЛОЖЕННОГО ПО АДРЕСУ: ВОЛГОГРАДСКАЯ ОБЛАСТЬ, ДУБОВСКИЙ РАЙОН, Г. ДУБОВКА, УЛ. ЛЕНИНА, 3**

Границы территории объекта культурного наследия регионального значения "Дом Шарова", середина XIX в., расположенного по адресу: Волгоградская область, Дубовский район, г. Дубовка, ул. Ленина, 3, устанавливаются согласно схеме по линиям, обозначенным цифрами:

от т. 1 до т. 2 - на расстоянии 6,0 м от юго-западного фасада, в направлении на северо-запад 55,0 м;

от т. 2 до т. 3 - на расстоянии 21,0 м от северо-западного фасада, в направлении на северо-

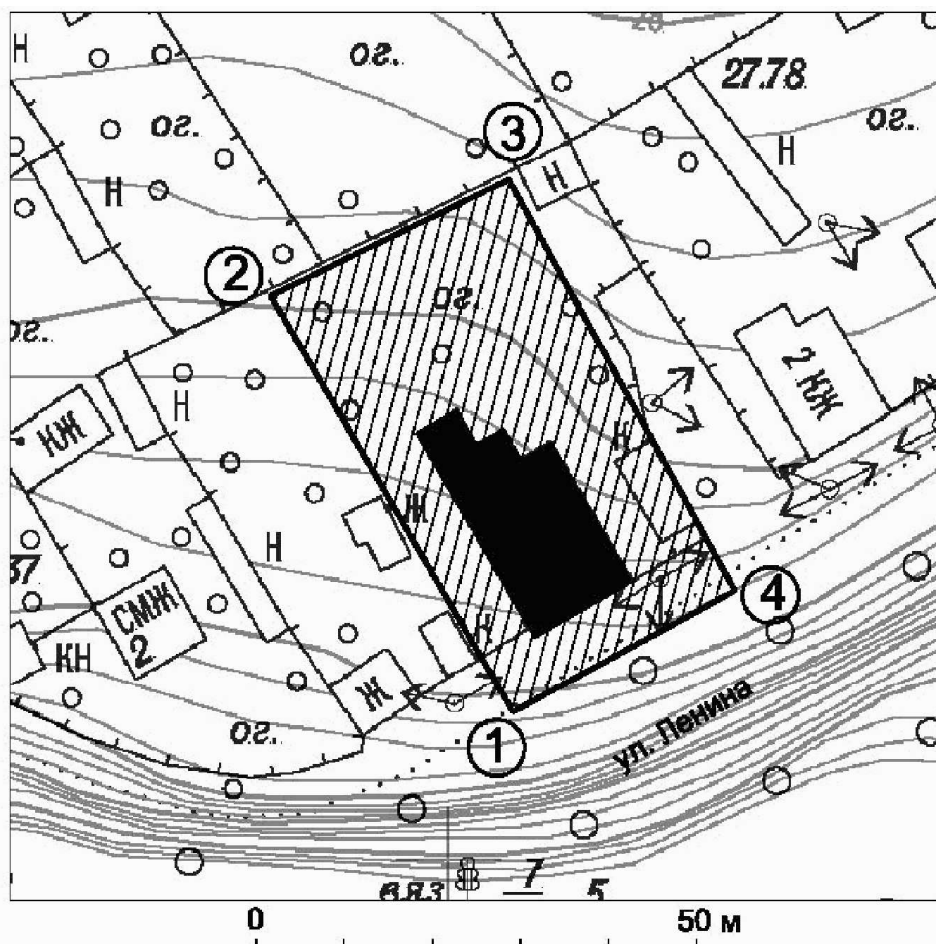
восток 30,0 м;

от т. 3 до т. 4 - на расстоянии 10,0 м от северо-восточного фасада, в направлении на юго-запад 53,0 м;



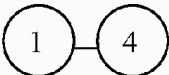
от т. 4 до т. 1 - на расстоянии 7,0 м от юго-восточного фасада, в направлении на юго-запад 29,0 м до замыкания контура.

Приложение 2  
к приказу  
министерства культуры  
Волгоградской области  
от 20 января 2015 г. N 01-20/055

**СХЕМА**  
**ГРАНИЦ ТЕРРИТОРИИ ОБЪЕКТА КУЛЬТУРНОГО НАСЛЕДИЯ РЕГИОНАЛЬНОГО**  
**ЗНАЧЕНИЯ "ДОМ ШАРОВА", СЕРЕДИНА XIX В., РАСПОЛОЖЕННОГО**  
**ПО АДРЕСУ: ВОЛГОГРАДСКАЯ ОБЛАСТЬ, ДУБОВСКИЙ РАЙОН,**  
**Г. ДУБОВКА, УЛ. ЛЕНИНА, 3**



Условные обозначения:

-  - объект культурного наследия
-  - границы территории объекта культурного значения
-  - поворотные точки границ территории

Приложение 3  
к приказу  
министерства культуры  
Волгоградской области  
от 20 января 2015 г. N 01-20/055

**ПРАВОВЫЕ РЕЖИМЫ ИСПОЛЬЗОВАНИЯ ТЕРРИТОРИИ ОБЪЕКТА КУЛЬТУРНОГО НАСЛЕДИЯ РЕГИОНАЛЬНОГО ЗНАЧЕНИЯ "ДОМ ШАРОВА", СЕРЕДИНА XIX В., РАСПОЛОЖЕННОГО ПО АДРЕСУ: ВОЛГОГРАДСКАЯ ОБЛАСТЬ, ДУБОВСКИЙ РАЙОН, Г. ДУБОВКА, УЛ. ЛЕНИНА, 3**

На территории объекта культурного наследия регионального значения "Дом Шарова", середина XIX в., расположенного по адресу: Волгоградская область, Дубовский район, г. Дубовка, ул. Ленина, 3 (далее - объект культурного наследия), запрещается проектирование и проведение любых землеустроительных, земляных, строительных, мелиоративных, хозяйственных и иных работ, за исключением:

работ по сохранению объекта культурного наследия;

работ по благоустройству, озеленению и ландшафтному дизайну территории объекта культурного наследия, которые осуществляются на основании проектов проведения таких работ, содержащих разделы об обеспечении сохранности объекта культурного наследия, подлежащих согласованию с органом исполнительной власти Волгоградской области, уполномоченным в области государственной охраны объектов культурного наследия (далее - согласованный раздел об обеспечении сохранности);

ремонта и реконструкции инженерных сетей и автомобильных дорог, а также прокладки инженерных сетей, не нарушающих целостность объекта культурного наследия и не создающих угрозы его повреждения, разрушения или уничтожения. Ремонт и реконструкция инженерных сетей и автомобильных дорог, а также прокладка инженерных сетей осуществляются на основании проектов проведения таких работ, содержащих согласованные разделы об обеспечении сохранности;

мероприятий по музеефикации объекта культурного наследия на основании проектов проведения таких работ, содержащих согласованные разделы об обеспечении сохранности;

научно-исследовательских и изыскательских работ, в том числе по изучению культурного слоя, не нарушающих целостность объекта культурного наследия и не создающих угрозы его повреждения, разрушения или уничтожения;

установки информационных надписей и обозначений на объекте культурного наследия;

установки малых архитектурных форм, не нарушающих целостность объекта культурного наследия и не создающих угрозы его повреждения, разрушения или уничтожения. Проведение таких работ осуществляется на основании проектов, содержащих согласованные разделы об обеспечении сохранности.

---

**КОМИТЕТ ГОСУДАРСТВЕННОЙ ОХРАНЫ ОБЪЕКТОВ  
КУЛЬТУРНОГО НАСЛЕДИЯ ВОЛГОГРАДСКОЙ ОБЛАСТИ**

**ПРИКАЗ**  
от 15 марта 2021 г. N 163

**ОБ УТВЕРЖДЕНИИ ПЕРЕЧНЯ КООРДИНАТ ХАРАКТЕРНЫХ ТОЧЕК ГРАНИЦ  
ТЕРРИТОРИИ ОБЪЕКТА КУЛЬТУРНОГО НАСЛЕДИЯ РЕГИОНАЛЬНОГО  
ЗНАЧЕНИЯ "ДОМ ШАРОВА", РАСПОЛОЖЕННОГО ПО АДРЕСУ:  
ВОЛГОГРАДСКАЯ ОБЛАСТЬ, ДУБОВСКИЙ РАЙОН, Г. ДУБОВКА,  
УЛ. ЛЕНИНА, 3**

В соответствии со [статьей 3.1](#), [пунктом 2 статьи 33](#) Федерального закона от 25 июня 2002 г. N 73-ФЗ "Об объектах культурного наследия (памятниках истории и культуры) народов Российской Федерации", [пунктом 8](#) требований к составлению проектов границ территорий объектов культурного наследия, утвержденных приказом Министерства культуры Российской Федерации от 04 июня 2015 г. N 1745, [Положением](#) о комитете государственной охраны объектов культурного наследия Волгоградской области, утвержденным постановлением Администрации Волгоградской области от 19 декабря 2016 г. N 697-п, приказываю:

1. Утвердить [перечень](#) координат характерных точек границ территории объекта культурного наследия регионального значения "Дом Шарова", расположенного по адресу: Волгоградская область, Дубовский район, г. Дубовка, ул. Ленина, 3, утвержденных [приказом](#) министерства культуры Волгоградской области от 20 января 2015 г. N 01-20/055 "Об установлении границ территории объекта культурного наследия регионального значения "Дом Шарова", середина XIX в., расположенного по адресу: Волгоградская область, Дубовский район, г. Дубовка, ул. Ленина, 3, и правовых режимов использования территории", согласно приложению к настоящему приказу.

2. Направить копию настоящего приказа в комитет культуры Волгоградской области в целях признания [приложения 1](#) к приказу министерства культуры Волгоградской области от 20 января 2015 г. N 01-20/055 "Об установлении границ территории объекта культурного наследия регионального значения "Дом Шарова", середина XIX в., расположенного по адресу: Волгоградская область, Дубовский район, г. Дубовка, ул. Ленина, 3, и правовых режимов использования территории" утратившим силу.

3. Настоящий приказ вступает в силу со дня его подписания и подлежит официальному опубликованию.

Председатель комитета  
А.Ю.БАЖЕНОВ

Приложение  
к приказу  
комитета  
государственной охраны  
объектов культурного наследия

**ПЕРЕЧЕНЬ**  
**КООРДИНАТ ХАРАКТЕРНЫХ ТОЧЕК ГРАНИЦ ТЕРРИТОРИИ**  
**ОБЪЕКТА КУЛЬТУРНОГО НАСЛЕДИЯ РЕГИОНАЛЬНОГО ЗНАЧЕНИЯ**  
**"ДОМ ШАРОВА", РАСПОЛОЖЕННОГО ПО АДРЕСУ: ВОЛГОГРАДСКАЯ**  
**ОБЛАСТЬ, ДУБОВСКИЙ РАЙОН, Г. ДУБОВКА, УЛ. ЛЕНИНА, 3**

**Система координат: МСК-34 зона 2**

Номер характерной точки	Длина линии (м)	X	Y
н1		521181,08	2210650,32
	55,0		
н2		521230,23	2210625,63
	30,0		
н3		521243,05	2210652,75
	53,0		
н4		521195,24	2210675,63
	29,0		
н1		521181,08	2210650,32

**Система координат: WGS 84**

Номер характерной точки	N	E
н1	49°2'57,61"C	44°49'34,51"В
н2	49°2'59,19"C	44°49'33,25"В
н3	49°2'59,61"C	44°49'34,58"В
н4	49°2'58,08"C	44°49'35,74"В

**СИТУАЦИОННЫЙ ПЛАН**  
**ГРАНИЦ ТЕРРИТОРИИ ОБЪЕКТА КУЛЬТУРНОГО НАСЛЕДИЯ РЕГИОНАЛЬНОГО**  
**ЗНАЧЕНИЯ "ДОМ ШАРОВА", РАСПОЛОЖЕННОГО ПО АДРЕСУ:**  
**ВОЛГОГРАДСКАЯ ОБЛАСТЬ, ДУБОВСКИЙ РАЙОН, Г. ДУБОВКА,**  
**УЛ. ЛЕНИНА, 3**

