

МИНИСТЕРСТВО КУЛЬТУРЫ ВОЛГОГРАДСКОЙ ОБЛАСТИ

ПРИКАЗ

от 10 октября 2013 г. N 01-20/323

ОБ УСТАНОВЛЕНИИ ГРАНИЦ ТЕРРИТОРИИ ОБЪЕКТА КУЛЬТУРНОГО НАСЛЕДИЯ РЕГИОНАЛЬНОГО ЗНАЧЕНИЯ "БРАТСКАЯ МОГИЛА СОВЕТСКИХ ВОИНОВ И КОМИССАРА 1-Й КОННОЙ АРМИИ БАХТУРОВА", 1942 - 1943 ГГ., РАСПОЛОЖЕННОГО ПО АДРЕСУ: ВОЛГОГРАДСКАЯ ОБЛАСТЬ, ИЛОВЛИНСКИЙ РАЙОН, СТАНИЦА КАЧАЛИНСКАЯ, ЦЕНТР, И УСТАНОВЛЕНИИ ПРАВОВЫХ РЕЖИМОВ ИСПОЛЬЗОВАНИЯ ТЕРРИТОРИИ

В соответствии с Федеральным [законом](#) от 25.06.2002 N 73-ФЗ "Об объектах культурного наследия (памятниках истории и культуры) народов Российской Федерации", [Положением](#) о министерстве культуры Волгоградской области, утвержденным постановлением Правительства Волгоградской области от 22.05.2012 N 101-п, приказываю:

1. Установить границы территории объекта культурного наследия регионального значения "Братская могила советских воинов и комиссара 1-й конной армии Бахтурова", 1942 - 1943 гг., расположенного по адресу: Волгоградская область, Иловлинский район, станица Качалинская, центр, согласно [приложениям 1 и 2](#).

2. Установить правовые [режимы](#) использования территории объекта культурного наследия регионального значения "Братская могила советских воинов и комиссара 1-й конной армии Бахтурова", 1942 - 1943 гг., расположенного по адресу: Волгоградская область, Иловлинский район, станица Качалинская, центр, согласно приложению 3.

3. Настоящий приказ вступает в силу со дня его официального опубликования.

Исполняющий обязанности
министра культуры
Волгоградской области
Л.В.ШИШКИНА

Приложение 1
к приказу
министерства культуры
Волгоградской области
от 10 октября 2013 г. N 01-20/323

ОПИСАНИЕ ГРАНИЦ ТЕРРИТОРИИ ОБЪЕКТА КУЛЬТУРНОГО НАСЛЕДИЯ РЕГИОНАЛЬНОГО ЗНАЧЕНИЯ "БРАТСКАЯ МОГИЛА СОВЕТСКИХ ВОИНОВ И КОМИССАРА 1-Й КОННОЙ АРМИИ БАХТУРОВА", 1942 - 1943 ГГ., РАСПОЛОЖЕННОГО ПО АДРЕСУ: ВОЛГОГРАДСКАЯ ОБЛАСТЬ, ИЛОВЛИНСКИЙ РАЙОН, СТАНИЦА КАЧАЛИНСКАЯ, ЦЕНТР

Границы территории объекта культурного наследия регионального значения "Братская

могила советских воинов и комиссара 1-й конной армии Бахтурова", 1942 - 1943 гг., расположенного по адресу: Волгоградская область, Иловлинский район, станица Качалинская, центр, устанавливаются согласно схеме по линиям, обозначенным цифрами:

- от т. 1 до т. 2 - по границе ограды (северо-западная сторона), 26,80 м;
- от т. 2 до т. 3 - по границе ограды (северо-восточная сторона), 20,90 м;
- от т. 3 до т. 4 - по границе ограды (юго-восточная сторона), 26,80 м;
- от т. 4 до т. 1 - по границе ограды (юго-западная сторона), 20,90 м.

Приложение 2
к приказу
министерства культуры
Волгоградской области
от 10 октября 2013 г. N 01-20/323

СХЕМА
ГРАНИЦ ТЕРРИТОРИИ ОБЪЕКТА КУЛЬТУРНОГО НАСЛЕДИЯ РЕГИОНАЛЬНОГО
ЗНАЧЕНИЯ "БРАТСКАЯ МОГИЛА СОВЕТСКИХ ВОИНОВ И КОМИССАРА 1-Й
КОННОЙ АРМИИ БАХТУРОВА", 1942 - 1943 ГГ., РАСПОЛОЖЕННОГО
ПО АДРЕСУ: ВОЛГОГРАДСКАЯ ОБЛАСТЬ, ИЛОВЛИНСКИЙ РАЙОН,
СТАНИЦА КАЧАЛИНСКАЯ, ЦЕНТР

Приложение 3
к приказу
министерства культуры
Волгоградской области
от 10 октября 2013 г. N 01-20/323

ПРАВОВЫЕ РЕЖИМЫ ИСПОЛЬЗОВАНИЯ ТЕРРИТОРИИ ОБЪЕКТА КУЛЬТУРНОГО
НАСЛЕДИЯ РЕГИОНАЛЬНОГО ЗНАЧЕНИЯ "БРАТСКАЯ МОГИЛА СОВЕТСКИХ
ВОИНОВ И КОМИССАРА 1-Й КОННОЙ АРМИИ БАХТУРОВА",
1942 - 1943 ГГ., РАСПОЛОЖЕННОГО ПО АДРЕСУ: ВОЛГОГРАДСКАЯ
ОБЛАСТЬ, ИЛОВЛИНСКИЙ РАЙОН, СТАНИЦА КАЧАЛИНСКАЯ, ЦЕНТР

Для территории объекта культурного наследия регионального значения "Братская могила советских воинов и комиссара 1-й конной армии Бахтурова", 1942 - 1943 гг., расположенного по адресу: Волгоградская область, Иловлинский район, станица Качалинская, центр, устанавливаются следующие правовые режимы:

Разрешается:

проведение в порядке, установленном законодательством, работ по сохранению объекта культурного наследия и объектов культурного наследия, расположенных на его территории;

проведение в порядке, установленном законодательством, работ по благоустройству, озеленению и ландшафтному дизайну территории объекта культурного наследия, которые осуществляются на основании проектов проведения таких работ, содержащих разделы об обеспечении сохранности объектов культурного наследия, подлежащих согласованию с уполномоченным региональным государственным органом в сфере охраны объектов культурного наследия, и разрешения, выдаваемого этим органом;

проведение в порядке, установленном законодательством, работ, связанных с ремонтом и реконструкцией существующих инженерных сетей, дорог и иных объектов, а также прокладкой новых инженерных сетей, не нарушающих целостность объекта культурного наследия и объектов культурного наследия, расположенных на его территории, и не создающих угрозы повреждения, разрушения или уничтожения. Проведение работ, связанных с ремонтом и реконструкцией существующих инженерных сетей, дорог и иных объектов, осуществляется на основании проектов проведения таких работ, содержащих разделы об обеспечении сохранности объектов культурного наследия, подлежащих согласованию с уполномоченным региональным государственным органом в сфере охраны объектов культурного наследия, и разрешения, выдаваемого этим органом;

проведение в порядке, установленном законодательством, мероприятий по музеефикации объекта культурного наследия на основании проектов проведения таких работ, содержащих разделы об обеспечении сохранности объектов культурного наследия, подлежащих согласованию с уполномоченным региональным государственным органом в сфере охраны объектов культурного наследия, и разрешения, выдаваемого этим органом;

проведение в порядке, установленном законодательством, научно-исследовательских и изыскательских работ, в т.ч. по изучению культурного слоя, не нарушающих целостность объекта культурного наследия и не создающих угрозы повреждения, разрушения или уничтожения;

установка информационных надписей и обозначений на объекте культурного наследия, а также иных объектах культурного наследия, находящихся на его территории, в порядке, определенном законодательством;

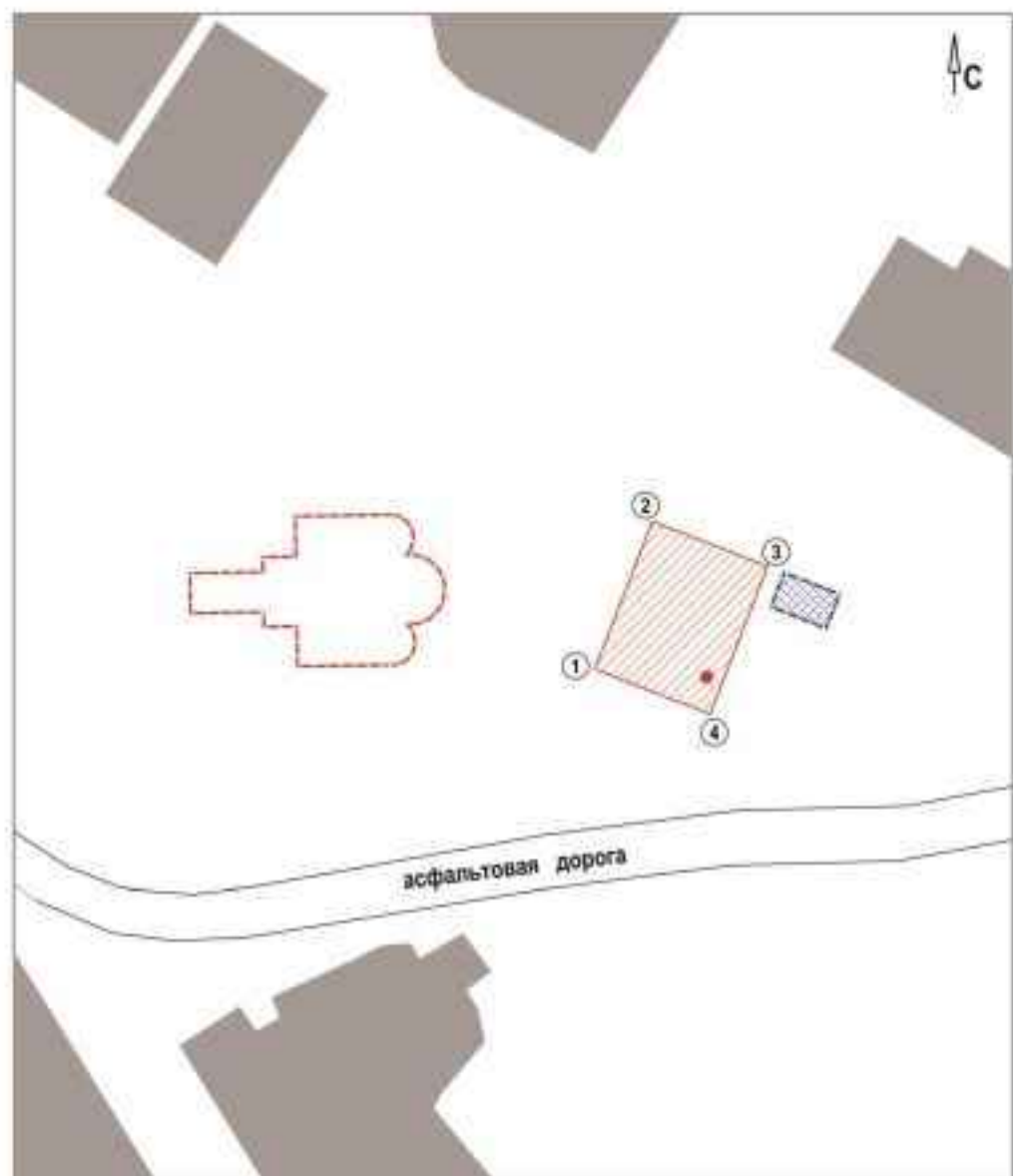
установка памятных знаков малых форм, не нарушающих целостность объекта культурного наследия и иных объектов культурного наследия, расположенных на его территории, не создающих им угрозы повреждения, разрушения или уничтожения. Проведение таких работ осуществляется на основании проектов, содержащих разделы об обеспечении сохранности объектов культурного наследия, подлежащих согласованию с уполномоченным региональным государственным органом в сфере охраны объектов культурного наследия, и разрешения, выдаваемого этим органом;

установка малых архитектурных форм, не нарушающих целостность объекта культурного наследия и иных объектов культурного наследия, расположенных на его территории, не создающих им угрозы повреждения, разрушения или уничтожения. Проведение таких работ осуществляется на основании проектов, содержащих разделы об обеспечении сохранности объектов культурного наследия, подлежащих согласованию с уполномоченным региональным государственным органом в сфере охраны объектов культурного наследия, и разрешения, выдаваемого этим органом.







Запрещается:

проектирование и проведение любых землеустроительных, земляных, строительных, мелиоративных, хозяйственных и иных работ, за исключением работ, разрешенных данным правовым режимом использования земель в границах территории объекта культурного наследия.

Схема границ территории объекта культурного наследия регионального значения
"Братская могила советских воинов и комиссара 1-й конной армии Бахтурова",
1942 – 1943 гг., расположенного по адресу: Волгоградская область, Иловлиинский
район, станция Качалинская, центр



УСЛОВНЫЕ ОБОЗНАЧЕНИЯ

-  - территория объекта культурного наследия
-  - месторасположение могилы военарча Чае Д.О., погибшего в период Сталинградской битвы
-  - братская могила советских воинов погибших, в период Сталинградской битвы 1942-1943 гг., перенесенная с территории нефтебазы в 2011 г.
-  - руины церкви Святой Троицы
-  - селитба
-  - поворотные точки границы территории объекта культурного наследия

**КОМИТЕТ ГОСУДАРСТВЕННОЙ ОХРАНЫ ОБЪЕКТОВ
КУЛЬТУРНОГО НАСЛЕДИЯ ВОЛГОГРАДСКОЙ ОБЛАСТИ**

ПРИКАЗ
от 5 апреля 2021 г. N 280

**ОБ УТВЕРЖДЕНИИ ПЕРЕЧНЯ КООРДИНАТ ХАРАКТЕРНЫХ ТОЧЕК ГРАНИЦ
ТЕРРИТОРИИ ОБЪЕКТА КУЛЬТУРНОГО НАСЛЕДИЯ РЕГИОНАЛЬНОГО
ЗНАЧЕНИЯ "БРАТСКАЯ МОГИЛА СОВЕТСКИХ ВОИНОВ И КОМИССАРА 1-Й
КОННОЙ АРМИИ БАХТУРОВА", РАСПОЛОЖЕННОГО ПО АДРЕСУ:
ВОЛГОГРАДСКАЯ ОБЛАСТЬ, ИЛОВЛИНСКИЙ РАЙОН,
СТ-ЦА КАЧАЛИНСКАЯ, ЦЕНТР**

В соответствии со [статьей 3.1](#), [пунктом 2 статьи 33](#) Федерального закона от 25 июня 2002 г. N 73-ФЗ "Об объектах культурного наследия (памятниках истории и культуры) народов Российской Федерации", [пунктом 8](#) требований к составлению проектов границ территорий объектов культурного наследия, утвержденных приказом Министерства культуры Российской Федерации от 04 июня 2015 г. N 1745, [Положением](#) о комитете государственной охраны объектов культурного наследия Волгоградской области, утвержденным постановлением Администрации Волгоградской области от 19 декабря 2016 г. N 697-п, приказываю:

1. Утвердить перечень координат характерных точек границ территории объекта культурного наследия регионального значения "Братская могила советских воинов и комиссара 1-й конной армии Бахтурова", расположенного по адресу: Волгоградская область, Иловлинский район, ст-ца Качалинская, центр, утвержденных [приказом](#) министерства культуры Волгоградской области от 10 октября 2013 г. N 01-20/323 "Об установлении границ территории объекта культурного наследия регионального значения "Братская могила советских воинов и комиссара 1-й конной армии Бахтурова", 1942 - 1943 гг., расположенного по адресу: Волгоградская область, Иловлинский район, станица Качалинская, центр, и установлении правовых режимов использования территории", согласно [приложению](#) к настоящему приказу.

2. Направить копию настоящего приказа в комитет культуры Волгоградской области в целях признания [приложения 1](#) к приказу министерства культуры Волгоградской области от 10 октября 2013 г. N 01-20/323 "Об установлении границ территории объекта культурного наследия регионального значения "Братская могила советских воинов и комиссара 1-й конной армии Бахтурова", 1942 - 1943 гг., расположенного по адресу: Волгоградская область, Иловлинский район, станица Качалинская, центр, и установлении правовых режимов использования территории" утратившим силу.

3. Настоящий приказ вступает в силу со дня его подписания и подлежит официальному опубликованию.

Председатель комитета
А.Ю.БАЖЕНОВ

Приложение
к приказу

**Перечень
координат характерных точек границ территории объекта
культурного наследия регионального значения "Братская могила
советских воинов и комиссара 1-ой конной армии Бахтурова",
расположенного по адресу: Волгоградская область, Иловлинский
район, ст-ца Качалинская, центр**

Система координат: МСК-34 зона 1

Номер характерной точки	Длина линии (м)	X	Y
н1		527190,35	1371788,99
	26,8		
н2		527215,29	1371798,79
	20,9		
н3		527207,65	1371818,24
	26,8		
н4		527182,71	1371808,44
	20,9		
н1		527190,35	1371788,99

Система координат: WGS 84

Номер характерной точки	N	E
н1	49°6'20,32" С	44°1'54,13" В
н2	49°6'21,12" С	44°1'54,63" В
н3	49°6'20,87" С	44°1'55,58" В
н4	49°6'20,06" С	44°1'55,08" В

**Ситуационный план
границ территории объекта культурного наследия регионального
значения "Братская могила советских воинов и комиссара 1-ой
конной армии Бахтурова", расположенного по адресу:
Волгоградская область, Иловлинский район,
ст-ца Качалинская, центр**

