

МИНИСТЕРСТВО КУЛЬТУРЫ ВОЛГОГРАДСКОЙ ОБЛАСТИ

ПРИКАЗ
от 25 июня 2013 г. N 01-20/210

**ОБ УСТАНОВЛЕНИИ ГРАНИЦ ТЕРРИТОРИИ ОБЪЕКТА КУЛЬТУРНОГО
НАСЛЕДИЯ РЕГИОНАЛЬНОГО ЗНАЧЕНИЯ "ВЫСШАЯ СЛЕДСТВЕННАЯ ШКОЛА",
1958 г., РАСПОЛОЖЕННОГО ПО АДРЕСУ: Г. ВОЛГОГРАД, ЦЕНТРАЛЬНЫЙ
РАЙОН, УЛ. КОММУНИСТИЧЕСКАЯ, 36, И УСТАНОВЛЕНИИ
ПРАВОВЫХ РЕЖИМОВ ИСПОЛЬЗОВАНИЯ ТЕРРИТОРИИ**

В соответствии с Федеральным [законом](#) от 25.06.2002 N 73-ФЗ "Об объектах культурного наследия (памятниках истории и культуры) народов Российской Федерации", [Положением](#) о министерстве культуры Волгоградской области, утвержденным постановлением Правительства Волгоградской области от 22.05.2012 N 101-п, приказываю:

1. Установить границы территории объекта культурного наследия регионального значения "Высшая следственная школа", 1958 г., расположенного по адресу: г. Волгоград, Центральный район, ул. Коммунистическая, 36, согласно [приложениям 1 и 2](#).

2. Установить правовые [режимы](#) использования территории объекта культурного наследия регионального значения "Высшая следственная школа", 1958 г., расположенного по адресу: г. Волгоград, Центральный район, ул. Коммунистическая, 36, согласно приложению 3.

3. Настоящий приказ вступает в силу со дня его официального опубликования.

Министр
В.П.ГЕПФНЕР

Приложение 1
к приказу
министерства культуры
Волгоградской области
от 25 июня 2013 г. N 01-20/210

**ОПИСАНИЕ ГРАНИЦ ТЕРРИТОРИИ ОБЪЕКТА КУЛЬТУРНОГО НАСЛЕДИЯ
РЕГИОНАЛЬНОГО ЗНАЧЕНИЯ "ВЫСШАЯ СЛЕДСТВЕННАЯ ШКОЛА", 1958 г.,
РАСПОЛОЖЕННОГО ПО АДРЕСУ: Г. ВОЛГОГРАД, ЦЕНТРАЛЬНЫЙ РАЙОН,
УЛ. КОММУНИСТИЧЕСКАЯ, 36**

Границы территории объекта культурного наследия регионального значения "Высшая следственная школа", 1958 г. устанавливаются согласно схеме по линиям, обозначенным цифрами:

от точки 1 до точки 2 - на расстоянии 3,0 метра от северо-восточного фасада и на расстоянии 7,0 метра от юго-восточного фасада, в направлении на юго-запад, параллельно юго-восточному фасаду - 109,0 метра;

от точки 2 до точки 3 - на расстоянии 3,0 метра от юго-западного фасада, параллельно юго-западному фасаду в направлении на северо-запад - 57,0 метра;

от точки 3 до точки 4 - на расстоянии 2,0 метра от северо-западного фасада, параллельно северо-западному фасаду в направлении на северо-восток - 109,0 метра;

от точки 4 до точки 1 - на расстоянии 3,0 метра от северо-восточного фасада, параллельно северо-восточному фасаду в направлении на юго-восток до замыкания контура - 57,0 м.

Приложение 2
к приказу
министерства культуры
Волгоградской области
от 25 июня 2013 г. N 01-20/210

СХЕМА
ГРАНИЦ ТЕРРИТОРИИ ОБЪЕКТА КУЛЬТУРНОГО НАСЛЕДИЯ РЕГИОНАЛЬНОГО
ЗНАЧЕНИЯ "ВЫСШАЯ СЛЕДСТВЕННАЯ ШКОЛА", 1958 г.,
РАСПОЛОЖЕННОГО ПО АДРЕСУ: Г. ВОЛГОГРАД, ЦЕНТРАЛЬНЫЙ РАЙОН,
УЛ. КОММУНИСТИЧЕСКАЯ, 36

Приложение 3
к приказу
министерства культуры
Волгоградской области
от 25 июня 2013 г. N 01-20/210

ПРАВОВЫЕ РЕЖИМЫ ИСПОЛЬЗОВАНИЯ ТЕРРИТОРИИ ОБЪЕКТА КУЛЬТУРНОГО
НАСЛЕДИЯ РЕГИОНАЛЬНОГО ЗНАЧЕНИЯ "ВЫСШАЯ СЛЕДСТВЕННАЯ ШКОЛА",
1958 г., РАСПОЛОЖЕННОГО ПО АДРЕСУ: Г. ВОЛГОГРАД,
ЦЕНТРАЛЬНЫЙ РАЙОН, УЛ. КОММУНИСТИЧЕСКАЯ, 36

Для территории объекта культурного наследия регионального значения "Высшая следственная школа", 1958 г., расположенного по адресу: г. Волгоград, Центральный район, ул. Коммунистическая, 36, устанавливаются следующие правовые режимы:

Разрешается:

- проведение в порядке, установленном законодательством, работ по сохранению объекта культурного наследия и объектов культурного наследия, расположенных на его территории;

- проведение в порядке, установленном законодательством, работ по благоустройству, озеленению и ландшафтному дизайну территории объекта культурного наследия, которые осуществляются на основании проектов проведения таких работ, содержащих разделы об обеспечении сохранности объектов культурного наследия, подлежащих согласованию с уполномоченным региональным государственным органом в сфере охраны объектов культурного наследия, и разрешения, выдаваемого этим органом;

- проведение в порядке, установленном законодательством, работ, связанных с ремонтом и реконструкцией существующих инженерных сетей, дорог и иных объектов, а также прокладкой новых инженерных сетей, не нарушающих целостность объекта культурного наследия и объектов культурного наследия, расположенных на его территории, и не создающих угрозы повреждения, разрушения или уничтожения. Проведение работ, связанных с ремонтом и реконструкцией существующих инженерных сетей, дорог и иных объектов, осуществляется на основании проектов проведения таких работ, содержащих разделы об обеспечении сохранности объектов культурного наследия, подлежащих согласованию с уполномоченным региональным государственным органом в сфере охраны объектов культурного наследия, и разрешения, выдаваемого этим органом;

- проведение в порядке, установленном законодательством, мероприятий по музеефикации объекта культурного наследия на основании проектов проведения таких работ, содержащих разделы об обеспечении сохранности объектов культурного наследия, подлежащих согласованию с уполномоченным региональным государственным органом в сфере охраны объектов культурного наследия, и разрешения, выдаваемого этим органом;

- проведение в порядке, установленном законодательством, научно-исследовательских и изыскательских работ, в т.ч. по изучению культурного слоя, не нарушающих целостность объекта культурного наследия и не создающих угрозы повреждения, разрушения или уничтожения;

- установка информационных надписей и обозначений на объекте культурного наследия, а также иных объектах культурного наследия, находящихся на его территории, в порядке, определенном законодательством;

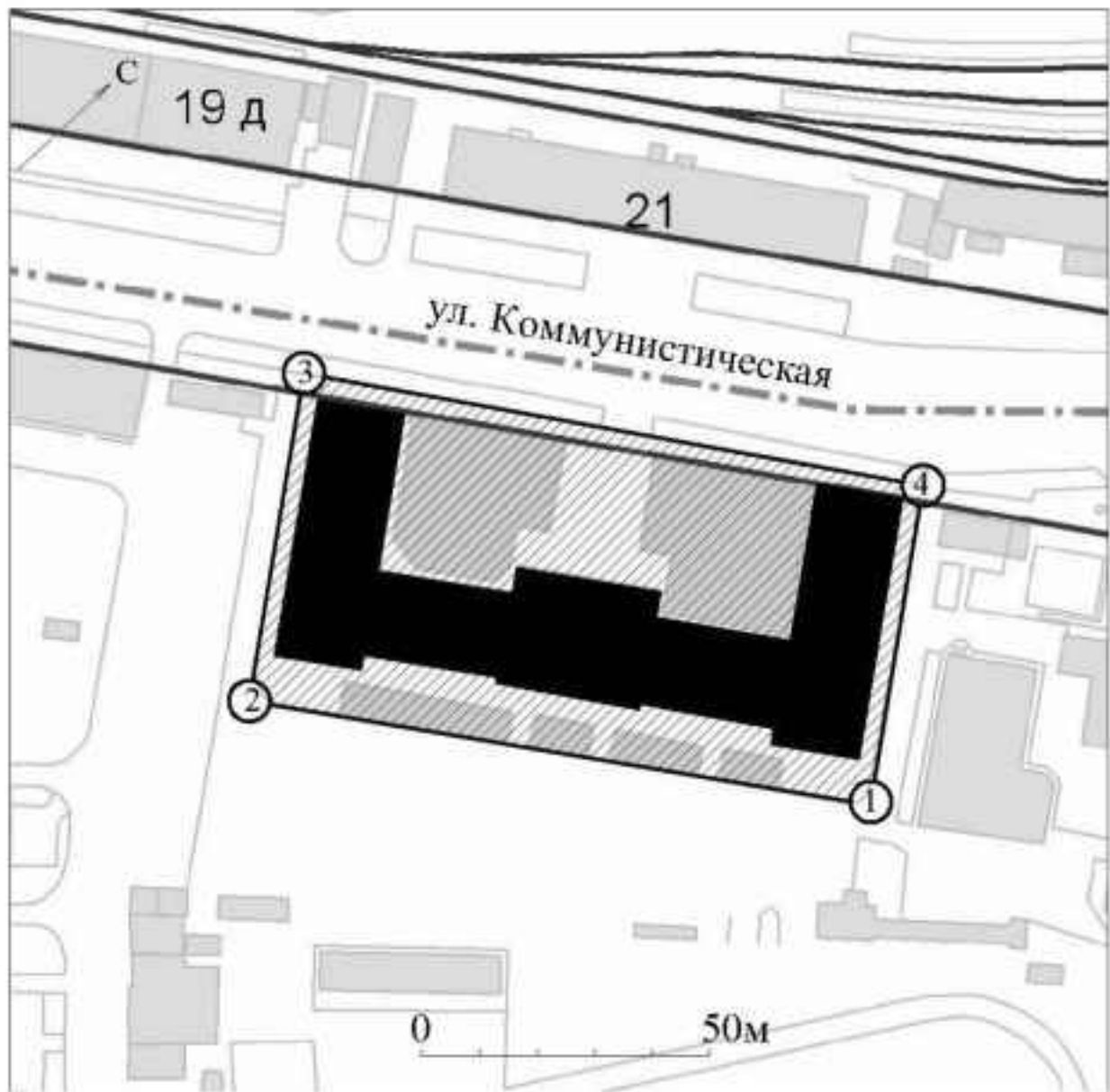
- установка памятных знаков малых форм, не нарушающих целостность объекта культурного наследия и иных объектов культурного наследия, расположенных на его территории, не создающих им угрозы повреждения, разрушения или уничтожения. Проведение таких работ осуществляется на основании проектов, содержащих разделы об обеспечении сохранности объектов культурного наследия, подлежащих согласованию с уполномоченным региональным государственным органом в сфере охраны объектов культурного наследия, и разрешения, выдаваемого этим органом;

- установка малых архитектурных форм, не нарушающих целостность объекта культурного наследия и иных объектов культурного наследия, расположенных на его территории, не создающих им угрозы повреждения, разрушения или уничтожения. Проведение таких работ осуществляется на основании проектов, содержащих разделы об обеспечении сохранности объектов культурного наследия, подлежащих согласованию с уполномоченным региональным государственным органом в сфере охраны объектов культурного наследия, и разрешения, выдаваемого этим органом.



Запрещается:

- проектирование и проведение любых землеустроительных, земляных, строительных, мелиоративных, хозяйственных и иных работ, за исключением работ, разрешенных данным правовым режимом использования земель в границах территории объекта культурного наследия.

Схема границ территории объекта культурного наследия регионального значения
«Высшая следственная школа», 1958 г., расположенного по адресу: г. Волгоград,
Центральный район, ул. Коммунистическая, 36



Условные обозначения:

-  - территория объекта культурного наследия
-  - поворотные точки границы территории

**КОМИТЕТ ГОСУДАРСТВЕННОЙ ОХРАНЫ ОБЪЕКТОВ
КУЛЬТУРНОГО НАСЛЕДИЯ ВОЛГОГРАДСКОЙ ОБЛАСТИ**

ПРИКАЗ
от 5 апреля 2021 г. N 273

**ОБ УТВЕРЖДЕНИИ ПЕРЕЧНЯ КООРДИНАТ ХАРАКТЕРНЫХ ТОЧЕК ГРАНИЦ
ТЕРРИТОРИИ ОБЪЕКТА КУЛЬТУРНОГО НАСЛЕДИЯ РЕГИОНАЛЬНОГО
ЗНАЧЕНИЯ "ВЫСШАЯ СЛЕДСТВЕННАЯ ШКОЛА", РАСПОЛОЖЕННОГО
ПО АДРЕСУ: ВОЛГОГРАДСКАЯ ОБЛАСТЬ, Г. ВОЛГОГРАД, ЦЕНТРАЛЬНЫЙ
РАЙОН, УЛ. КОММУНИСТИЧЕСКАЯ, 36**

В соответствии со [статьей 3.1](#), [пунктом 2 статьи 33](#) Федерального закона от 25 июня 2002 г. N 73-ФЗ "Об объектах культурного наследия (памятниках истории и культуры) народов Российской Федерации", [пунктом 8](#) требований к составлению проектов границ территорий объектов культурного наследия, утвержденных приказом Министерства культуры Российской Федерации от 04 июня 2015 г. N 1745, [Положением](#) о комитете государственной охраны объектов культурного наследия Волгоградской области, утвержденным постановлением Администрации Волгоградской области от 19 декабря 2016 г. N 697-п, приказываю:

1. Утвердить перечень координат характерных точек границ территории объекта культурного наследия регионального значения "Высшая следственная школа", расположенного по адресу: Волгоградская область, г. Волгоград, Центральный район, ул. Коммунистическая, 36, утвержденный [приказом](#) министерства культуры Волгоградской области от 25 июня 2013 г. N 01-20/210 "Об установлении границ территории объекта культурного наследия регионального значения "Высшая следственная школа", 1958 г., расположенного по адресу: г. Волгоград, Центральный район, ул. Коммунистическая, 36, и установлении правовых режимов использования территории", согласно [приложению](#) к настоящему приказу.

2. Направить копию настоящего приказа в комитет культуры Волгоградской области в целях признания [приложения 1](#) к приказу министерства культуры Волгоградской области от 25 июня 2013 г. N 01-20/210 "Об установлении границ территории объекта культурного наследия регионального значения "Высшая следственная школа", 1958 г., расположенного по адресу: г. Волгоград, Центральный район, ул. Коммунистическая, 36, и установлении правовых режимов использования территории" утратившим силу.

3. Настоящий приказ вступает в силу со дня его подписания и подлежит официальному опубликованию.

Председатель комитета
А.Ю.БАЖЕНОВ

Приложение
к приказу
комитета
государственной охраны
объектов культурного наследия

**Перечень
координат характерных точек границ территории объекта
культурного наследия регионального значения "Высшая
следственная школа", расположенного по адресу: Волгоградская
область, г. Волгоград, Центральный район,
ул. Коммунистическая, 36**

Система координат: местная, городская

Номер характерной точки	Длина линии (м)	X	Y
н1		681,88	1092,35
	109		
н2		619,4	1003,04
	57		
н3		666,1	970,36
	109		
н4		728,59	1059,67
	57		
н1		681,88	1092,35

Система координат: WGS 84

Номер характерной точки	N	E
н1	48°42'57,41" С	44°31'30,91" В
н2	48°42'55,39" С	44°31'26,54" В
н3	48°42'56,90" С	44°31'24,94" В
н4	48°42'58,93" С	44°31'29,31" В

**Ситуационный план
границ территории объекта культурного наследия регионального
значения "Высшая следственная школа", расположенного
по адресу: Волгоградская область, г. Волгоград, Центральный
район, ул. Коммунистическая, 36**

