

МИНИСТЕРСТВО КУЛЬТУРЫ ВОЛГОГРАДСКОЙ ОБЛАСТИ

ПРИКАЗ

от 31 января 2013 г. N 01-20/042

ОБ УСТАНОВЛЕНИИ ГРАНИЦЫ ТЕРРИТОРИИ ОБЪЕКТА КУЛЬТУРНОГО НАСЛЕДИЯ РЕГИОНАЛЬНОГО ЗНАЧЕНИЯ "КИНОТЕАТР "ЮБИЛЕЙНЫЙ", 1975 Г. И УСТАНОВЛЕНИИ ПРАВОВЫХ РЕЖИМОВ ИСПОЛЬЗОВАНИЯ ТЕРРИТОРИИ

Список изменяющих документов
(в ред. [приказа](#) министерства культуры Волгоградской обл.
от 22.11.2013 N 01-20/379)

В соответствии с Федеральным [законом](#) от 25.06.2002 N 73-ФЗ "Об объектах культурного наследия (памятниках истории и культуры) народов Российской Федерации", [постановлением](#) Правительства Волгоградской области от 22.05.2012 N 101-п "Об утверждении Положения о министерстве культуры Волгоградской области", в целях обеспечения сохранности объекта культурного наследия регионального значения "Кинотеатр "Юбилейный", 1975 г., расположенного по адресу: г. Волгоград, Красноармейский район, пр. Канатчиков, 24 (современный адрес - пр. им. Героев Сталинграда, 3), приказываю:

1. Установить границу территории объекта культурного наследия регионального значения "Кинотеатр "Юбилейный", 1975 г. согласно [приложениям N 1 и 2](#).
2. Установить правовые [режимы](#) использования территории объекта культурного наследия регионального значения "Кинотеатр "Юбилейный", 1975 г. согласно [приложению N 3](#).
3. Настоящий приказ вступает в силу со дня его подписания и подлежит официальному опубликованию.

Министр культуры
Волгоградской области
В.П.ГЕПФНЕР

Приложение 1
к приказу
министерства культуры
Волгоградской области
от 31 января 2013 г. N 01-20/042

ОПИСАНИЕ ГРАНИЦЫ ТЕРРИТОРИИ ОБЪЕКТА КУЛЬТУРНОГО НАСЛЕДИЯ РЕГИОНАЛЬНОГО ЗНАЧЕНИЯ "КИНОТЕАТР "ЮБИЛЕЙНЫЙ", 1975 Г.

Список изменяющих документов
(в ред. [приказа](#) министерства культуры Волгоградской обл.)

Граница территории объекта культурного наследия регионального значения "Кинотеатр "Юбилейный", 1975 г. устанавливается согласно схеме по линиям, обозначенным цифрами:

от точки 1 до точки 2 - в северо-восточном направлении, параллельно северо-западному фасаду, на расстоянии 1,0 м от выступающей части цоколя - 18,0 м;

от точки 2 до точки 3 - в северо-западном направлении, параллельно юго-восточному фасаду, на расстоянии 1,0 м от выступающей части цоколя - 15,0 м;

от точки 3 до точки 4 - в северо-восточном направлении, параллельно северо-западному фасаду, на расстоянии 1,0 м от выступающей части цоколя - 10,0 м;

от точки 4 до точки 5 - в юго-восточном направлении, параллельно северо-восточному фасаду, на расстоянии 1,0 м от выступающей части цоколя - 13,5 м;

от точки 5 до точки 6 - в северо-восточном направлении, параллельно северо-западному фасаду, на расстоянии 1,0 м от выступающей части цоколя - 43,5 м;

от точки 6 до точки 7 - в юго-восточном направлении, параллельно северо-восточному фасаду, на расстоянии 1,0 м от выступающей части цоколя - 41,0 м;

от точки 7 до точки 8 - в юго-западном направлении, параллельно юго-восточному фасаду, на расстоянии 1,0 м от выступающей части цоколя - 73,0 м;

от точки 8 до точки 1 - в северо-западном направлении, параллельно юго-западному фасаду, на расстоянии 1,0 м от нижней ступени главной лестницы, до замыкания контура - 39,0 м.

Приложение 2
к приказу
министерства культуры
Волгоградской области
от 31 января 2013 г. N 01-20/042

СХЕМА
ГРАНИЦЫ ТЕРРИТОРИИ ОБЪЕКТА КУЛЬТУРНОГО НАСЛЕДИЯ
"КИНОТЕАТР "ЮБИЛЕЙНЫЙ", 1975 Г.

Список изменяющих документов
(в ред. [приказа](#) министерства культуры Волгоградской обл.
от 22.11.2013 N 01-20/379)

Приложение N 3
к приказу

**ПРАВОВЫЕ РЕЖИМЫ ИСПОЛЬЗОВАНИЯ ТЕРРИТОРИИ ОБЪЕКТА КУЛЬТУРНОГО
НАСЛЕДИЯ РЕГИОНАЛЬНОГО ЗНАЧЕНИЯ "КИНОТЕАТР "ЮБИЛЕЙНЫЙ",
1975 г.**

Для территории объекта культурного наследия регионального значения "Кинотеатр "Юбилейный", 1975 г. устанавливаются следующие правовые режимы:

Разрешается:

- проведение в порядке, установленном законодательством, работ по сохранению объекта культурного наследия и объектов культурного наследия, расположенных на его территории;

- проведение в порядке, установленном законодательством, работ по благоустройству, озеленению и ландшафтному дизайну территории объекта культурного наследия, которые осуществляются на основании проектов проведения таких работ, содержащих разделы об обеспечении сохранности объектов культурного наследия, подлежащих согласованию с уполномоченным региональным государственным органом в сфере охраны объектов культурного наследия, и разрешения, выдаваемого этим органом;

- проведение в порядке, установленном законодательством, работ, связанных с ремонтом и реконструкцией существующих инженерных сетей, дорог и иных объектов, а также прокладкой новых инженерных сетей, не нарушающих целостность объекта культурного наследия и объектов культурного наследия, расположенных на его территории, и не создающих угрозы повреждения, разрушения или уничтожения. Проведение работ, связанных с ремонтом и реконструкцией существующих инженерных сетей, дорог и иных объектов, осуществляется на основании проектов проведения таких работ, содержащих разделы об обеспечении сохранности объектов культурного наследия, подлежащих согласованию с уполномоченным региональным государственным органом в сфере охраны объектов культурного наследия, и разрешения, выдаваемого этим органом;

- проведение в порядке, установленном законодательством, мероприятий по музеефикации объекта культурного наследия на основании проектов проведения таких работ, содержащих разделы об обеспечении сохранности объектов культурного наследия, подлежащих согласованию с уполномоченным региональным государственным органом в сфере охраны объектов культурного наследия, и разрешения, выдаваемого этим органом;

- проведение в порядке, установленном законодательством, научно-исследовательских и изыскательских работ, в т.ч. по изучению культурного слоя, не нарушающих целостность объекта культурного наследия и не создающих угрозы повреждения, разрушения или уничтожения;

- установка информационных надписей и обозначений на объекте культурного наследия, а также иных объектах культурного наследия, находящихся на его территории, в порядке, определенном законодательством;

- установка памятных знаков малых форм, не нарушающих целостность объекта культурного наследия и иных объектов культурного наследия, расположенных на его территории, не создающих им угрозы повреждения, разрушения или уничтожения. Проведение таких работ осуществляется на основании проектов, содержащих разделы об обеспечении сохранности объектов культурного наследия, подлежащих согласованию с уполномоченным региональным государственным органом в сфере охраны объектов культурного наследия, и разрешения, выдаваемого этим органом;

- установка малых архитектурных форм, не нарушающих целостность объекта культурного

наследия и иных объектов культурного наследия, расположенных на его территории, не создающих им угрозы повреждения, разрушения или уничтожения. Проведение таких работ осуществляется на основании проектов, содержащих разделы об обеспечении сохранности объектов культурного наследия, подлежащих согласованию с уполномоченным региональным государственным органом в сфере охраны объектов культурного наследия, и разрешения, выдаваемого этим органом.

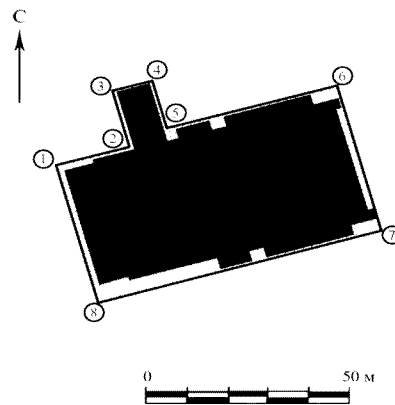
Запрещается:

- проектирование и проведение любых землеустроительных, земляных, строительных, мелиоративных, хозяйственных и иных работ, за исключением работ, разрешенных данным правовым режимом использования земель в границах территории объекта культурного наследия.




Приложение 2 к приказу
министерства культуры
Волгоградской области
от _____ 2013 г. № _____

"Приложение 2 к приказу
министерства культуры
Волгоградской области
от 31 января 2013 г. № 01-20/042

Схема границы территории объекта культурного наследия
"Кинотеатр "Юбилейный", 1975 г.



Условные обозначения:

-  - объект культурного наследия
-  - территория объекта культурного наследия
-  - поворотные точки границы территории

**КОМИТЕТ ГОСУДАРСТВЕННОЙ ОХРАНЫ ОБЪЕКТОВ
КУЛЬТУРНОГО НАСЛЕДИЯ ВОЛГОГРАДСКОЙ ОБЛАСТИ**

ПРИКАЗ
от 23 марта 2021 г. N 211

**ОБ УТВЕРЖДЕНИИ ПЕРЕЧНЯ КООРДИНАТ ХАРАКТЕРНЫХ ТОЧЕК ГРАНИЦ
ТЕРРИТОРИИ ОБЪЕКТА КУЛЬТУРНОГО НАСЛЕДИЯ РЕГИОНАЛЬНОГО
ЗНАЧЕНИЯ "КИНОТЕАТР "ЮБИЛЕЙНЫЙ", РАСПОЛОЖЕННОГО ПО АДРЕСУ:
ВОЛГОГРАДСКАЯ ОБЛАСТЬ, Г. ВОЛГОГРАД, КРАСНОАРМЕЙСКИЙ РАЙОН,
ПР-КТ ИМ. ГЕРОЕВ СТАЛИНГРАДА, 3**

В соответствии со [статьей 3.1](#), [пунктом 2 статьи 33](#) Федерального закона от 25 июня 2002 г. N 73-ФЗ "Об объектах культурного наследия (памятниках истории и культуры) народов Российской Федерации", [пунктом 8](#) требований к составлению проектов границ территорий объектов культурного наследия, утвержденных приказом Министерства культуры Российской Федерации от 04 июня 2015 г. N 1745, [Положением](#) о комитете государственной охраны объектов культурного наследия Волгоградской области, утвержденным постановлением Администрации Волгоградской области от 19 декабря 2016 г. N 697-п, приказываю:

1. Утвердить [перечень](#) координат характерных точек границ территории объекта культурного наследия регионального значения "Кинотеатр "Юбилейный", расположенного по адресу: Волгоградская область, г. Волгоград, Красноармейский район, пр-кт им. Героев Сталинграда, 3, утвержденных [приказом](#) министерства культуры Волгоградской области от 31 января 2013 г. N 01-20/042 "Об установлении границы территории объекта культурного наследия регионального значения "Кинотеатр "Юбилейный", 1975 г. и установлении правовых режимов использования территории", согласно приложению к настоящему приказу.

2. Направить копию настоящего приказа в комитет культуры Волгоградской области в целях признания [приложения 1](#) к приказу министерства культуры Волгоградской области от 31 января 2013 г. N 01-20/042 "Об установлении границы территории объекта культурного наследия регионального значения "Кинотеатр "Юбилейный", 1975 г. и установлении правовых режимов использования территории" утратившим силу.

3. Настоящий приказ вступает в силу со дня его подписания и подлежит официальному опубликованию.

Председатель комитета
А.Ю.БАЖЕНОВ

Приложение
к приказу
комитета
государственной
охраны объектов
культурного наследия
Волгоградской области

**ПЕРЕЧЕНЬ
 КООРДИНАТ ХАРАКТЕРНЫХ ТОЧЕК ГРАНИЦ ТЕРРИТОРИИ ОБЪЕКТА
 КУЛЬТУРНОГО НАСЛЕДИЯ РЕГИОНАЛЬНОГО ЗНАЧЕНИЯ "КИНОТЕАТР
 "ЮБИЛЕЙНЫЙ", РАСПОЛОЖЕННОГО ПО АДРЕСУ: ВОЛГОГРАДСКАЯ
 ОБЛАСТЬ, Г. ВОЛГОГРАД, КРАСНОАРМЕЙСКИЙ РАЙОН,
 ПР-КТ ИМ. ГЕРОЕВ СТАЛИНГРАДА, 3**

Система координат: местная, городская

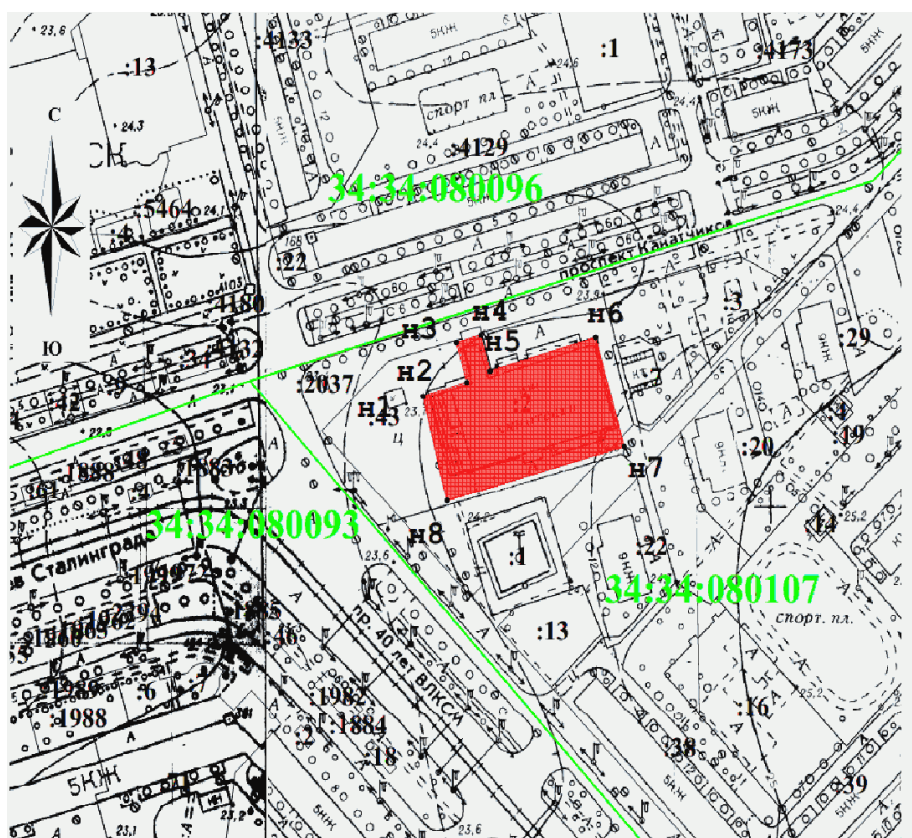
Номер характерной точки	Длина линии (м)	X	Y
н1		-21359,78	4062,61
	18		
н2		-21354,79	4079,91
	15		
н3		-21340,38	4075,75
	10		
н4		-21337,6	4085,35
	13,5		
н5		-21350,57	4089,1
	43,5		
н6		-21338,5	4130,89
	41		
н7		-21377,89	4142,27
	73		
н8		-21397,66	4071,99
	39		
н1		-21359,78	4062,61

Система координат: WGS 84

Номер характерной точки	N	E
н1	48°31'3,81" С	44°33'55,49" В
н2	48°31'3,97" С	44°33'56,33" В

н3	48°31'4,44" С	44°33'56,13" В
н4	48°31'4,53" С	44°33'56,60" В
н5	48°31'4,11" С	44°33'56,78" В
н6	48°31'4,50" С	44°33'58,81" В
н7	48°31'3,22" С	44°33'59,37" В
н8	48°31'2,58" С	44°33'55,94" В

СИТУАЦИОННЫЙ ПЛАН
ГРАНИЦ ТЕРРИТОРИИ ОБЪЕКТА КУЛЬТУРНОГО НАСЛЕДИЯ РЕГИОНАЛЬНОГО
ЗНАЧЕНИЯ "КИНОТЕАТР "ЮБИЛЕЙНЫЙ", РАСПОЛОЖЕННОГО ПО АДРЕСУ:
ВОЛГОГРАДСКАЯ ОБЛАСТЬ, Г. ВОЛГОГРАД, КРАСНОАРМЕЙСКИЙ РАЙОН,
ПР-КТ ИМ. ГЕРОЕВ СТАЛИНГРАДА, 3



Условные обозначения:
 - территория объекта культурного наследия регионального значения
 "Кинотеатр "Юбилейный", расположенного по адресу: Волгоградская область, г. Волгоград, Красноармейский район, пр-кт им. Героев Сталинграда, 3