

МИНИСТЕРСТВО КУЛЬТУРЫ ВОЛГОГРАДСКОЙ ОБЛАСТИ

ПРИКАЗ

от 19 ноября 2013 г. N 01-20/372

**ОБ УСТАНОВЛЕНИИ ГРАНИЦ ТЕРРИТОРИИ ОБЪЕКТА КУЛЬТУРНОГО
НАСЛЕДИЯ РЕГИОНАЛЬНОГО ЗНАЧЕНИЯ "АНСАМБЛЬ ЖЕЛЕЗНОДОРОЖНОЙ
БОЛЬНИЦЫ", РАСПОЛОЖЕННОГО ПО АДРЕСУ: Г. ВОЛГОГРАД,
ЦЕНТРАЛЬНЫЙ РАЙОН, УЛ. КОММУНИСТИЧЕСКАЯ, 7, И ПРАВОВЫХ
РЕЖИМОВ ИСПОЛЬЗОВАНИЯ ТЕРРИТОРИИ**

В соответствии с Федеральным [законом](#) от 25.06.2002 N 73-ФЗ "Об объектах культурного наследия (памятниках истории и культуры) народов Российской Федерации", [Положением](#) о министерстве культуры Волгоградской области, утвержденным постановлением Правительства Волгоградской области от 22.05.2012 N 101-п, приказываю:

1. Установить границы территории объекта культурного наследия регионального значения "Ансамбль железнодорожной больницы", расположенного по адресу: г. Волгоград, Центральный район, ул. Коммунистическая, 7, согласно [приложениям 1 - 2](#).

2. Установить правовые [режимы](#) использования территории объекта культурного наследия регионального значения "Ансамбль железнодорожной больницы", расположенного по адресу: г. Волгоград, Центральный район, ул. Коммунистическая, 7, согласно приложению 3.

3. Настоящий приказ вступает в силу со дня его официального опубликования.

И.о. министра
А.В.БОНДАРЕВ

Приложение 1
к приказу
министерства культуры
Волгоградской области
от 19 ноября 2013 г. N 01-20/372

**ОПИСАНИЕ ГРАНИЦ ТЕРРИТОРИИ ОБЪЕКТА КУЛЬТУРНОГО НАСЛЕДИЯ
РЕГИОНАЛЬНОГО ЗНАЧЕНИЯ "АНСАМБЛЬ ЖЕЛЕЗНОДОРОЖНОЙ БОЛЬНИЦЫ",
РАСПОЛОЖЕННОГО ПО АДРЕСУ: Г. ВОЛГОГРАД, ЦЕНТРАЛЬНЫЙ РАЙОН,
УЛ. КОММУНИСТИЧЕСКАЯ, 7**

Границы территории объекта культурного наследия регионального значения "Ансамбль железнодорожной больницы", расположенного по адресу: г. Волгоград, Центральный район, ул. Коммунистическая, 7, устанавливаются согласно схеме по линиям, обозначенным цифрами:

от т. 1 до т. 2 - от точки 1 (южный угол ограды), далее на северо-запад вдоль ограды территории больницы - 110,0 м до точки 2;

от т. 2 до т. 3 - от точки 2, вдоль ограды территории больницы в северо-восточном

направлении - 117,0 м до точки 3;

от т. 3 до т. 4 - от точки 3, по линии в юго-восточном направлении вдоль торцевого юго-западного фасада здания по ул. Коммунистическая, д. 9а - 14,0 м до точки 4;

от т. 4 до т. 5 - от точки 4, по линии на северо-восток вдоль фасада здания по ул. Коммунистическая, д. 9а - 24,0 м, до точки 5;

от т. 5 до т. 6 - от точки 5, вдоль бровки пешеходной дорожки в юго-восточном направлении до пересечения с ул. Коммунистической - 91,0 м до точки 6 (угол ограды);

от т. 6 до т. 1 - от точки 6, по линии ограды в юго-западном направлении до замыкания контура с точкой 1 - 140,0 м.

Приложение 2
к приказу
министерства культуры
Волгоградской области
от 19 ноября 2013 г. N 01-20/372

СХЕМА
ГРАНИЦ ТЕРРИТОРИИ ОБЪЕКТА КУЛЬТУРНОГО НАСЛЕДИЯ РЕГИОНАЛЬНОГО
ЗНАЧЕНИЯ "АНСАМБЛЬ ЖЕЛЕЗНОДОРОЖНОЙ БОЛЬНИЦЫ", РАСПОЛОЖЕННОГО
ПО АДРЕСУ: Г. ВОЛГОГРАД, ЦЕНТРАЛЬНЫЙ РАЙОН,
УЛ. КОММУНИСТИЧЕСКАЯ, 7

Приложение 3
к приказу
министерства культуры
Волгоградской области
от 19 ноября 2013 г. N 01-20/372

ПРАВОВЫЕ РЕЖИМЫ ИСПОЛЬЗОВАНИЯ ТЕРРИТОРИИ ОБЪЕКТА КУЛЬТУРНОГО
НАСЛЕДИЯ РЕГИОНАЛЬНОГО ЗНАЧЕНИЯ "АНСАМБЛЬ ЖЕЛЕЗНОДОРОЖНОЙ
БОЛЬНИЦЫ", РАСПОЛОЖЕННОГО ПО АДРЕСУ: Г. ВОЛГОГРАД,
ЦЕНТРАЛЬНЫЙ РАЙОН, УЛ. КОММУНИСТИЧЕСКАЯ, 7

Для территории объекта культурного наследия регионального значения "Ансамбль железнодорожной больницы", расположенного по адресу: г. Волгоград, Центральный район, ул. Коммунистическая, 7, устанавливаются следующие правовые режимы:

Разрешается:

проведение в порядке, установленном законодательством, работ по сохранению объекта культурного наследия и объектов культурного наследия, расположенных на его территории;

проведение в порядке, установленном законодательством, работ по благоустройству,

озеленению и ландшафтному дизайну территории объекта культурного наследия, которые осуществляются на основании проектов проведения таких работ, содержащих разделы об обеспечении сохранности объектов культурного наследия, подлежащих согласованию с уполномоченным региональным государственным органом в сфере охраны объектов культурного наследия, и разрешения, выдаваемого этим органом;

проведение в порядке, установленном законодательством, работ, связанных с ремонтом и реконструкцией существующих инженерных сетей, дорог и иных объектов, а также прокладкой новых инженерных сетей, не нарушающих целостность объекта культурного наследия и объектов культурного наследия, расположенных на его территории, и не создающих угрозы повреждения, разрушения или уничтожения. Проведение работ, связанных с ремонтом и реконструкцией существующих инженерных сетей, дорог и иных объектов, осуществляется на основании проектов проведения таких работ, содержащих разделы об обеспечении сохранности объектов культурного наследия, подлежащих согласованию с уполномоченным региональным государственным органом в сфере охраны объектов культурного наследия, и разрешения, выдаваемого этим органом;

проведение в порядке, установленном законодательством, мероприятий по музеефикации объекта культурного наследия на основании проектов проведения таких работ, содержащих разделы об обеспечении сохранности объектов культурного наследия, подлежащих согласованию с уполномоченным региональным государственным органом в сфере охраны объектов культурного наследия, и разрешения, выдаваемого этим органом;

проведение в порядке, установленном законодательством, научно-исследовательских и изыскательских работ, в т.ч. по изучению культурного слоя, не нарушающих целостность объекта культурного наследия и не создающих угрозы повреждения, разрушения или уничтожения;

установка информационных надписей и обозначений на объекте культурного наследия, а также иных объектах культурного наследия, находящихся на его территории, в порядке, определенном законодательством;

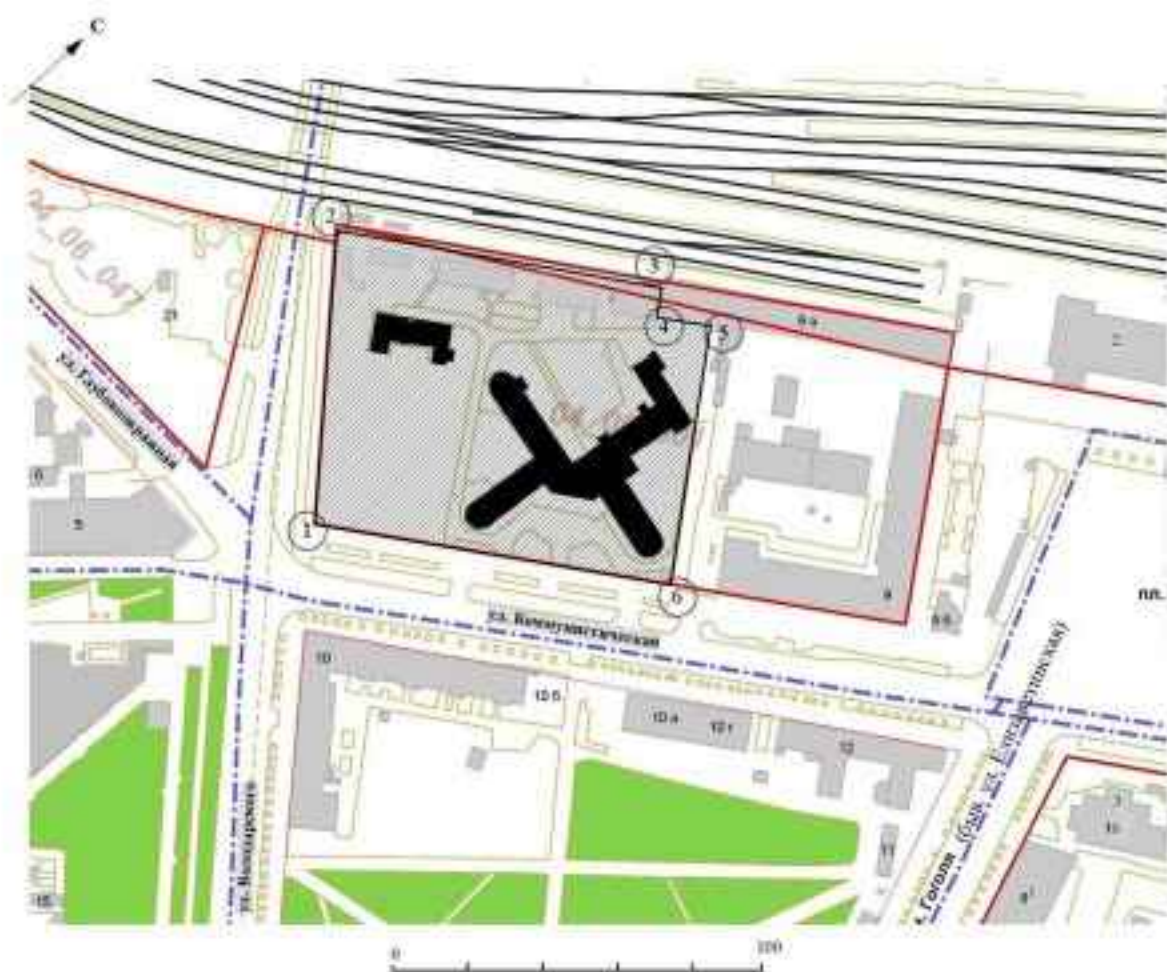
установка памятных знаков малых форм, не нарушающих целостность объекта культурного наследия и иных объектов культурного наследия расположенных на его территории, не создающих им угрозы повреждения, разрушения или уничтожения. Проведение таких работ, осуществляется на основании проектов, содержащих разделы об обеспечении сохранности объектов культурного наследия, подлежащих согласованию с уполномоченным региональным государственным органом в сфере охраны объектов культурного наследия, и разрешения, выдаваемого этим органом;

установка малых архитектурных форм, не нарушающих целостность объекта культурного наследия и иных объектов культурного наследия, расположенных на его территории, не создающих им угрозы повреждения, разрушения или уничтожения. Проведение таких работ осуществляется на основании проектов, содержащих разделы об обеспечении сохранности объектов культурного наследия, подлежащих согласованию с уполномоченным региональным государственным органом в сфере охраны объектов культурного наследия, и разрешения, выдаваемого этим органом.




Запрещается:

проектирование и проведение любых землеустроительных, земляных, строительных, мелиоративных, хозяйственных и иных работ, за исключением работ, разрешенных данным правовым режимом использования земель в границах территории объекта культурного наследия.

Схема границ территории объекта культурного наследия регионального значения "Ансамбль железнодорожной больницы", расположенного по адресу: г. Волгоград, Центральный район, ул. Коммунистическая, 7



Условные обозначения:

-  - объект культурного наследия;
-  - территория объекта культурного наследия;
-  - поворотные точки границы территории.

**КОМИТЕТ ГОСУДАРСТВЕННОЙ ОХРАНЫ ОБЪЕКТОВ
КУЛЬТУРНОГО НАСЛЕДИЯ ВОЛГОГРАДСКОЙ ОБЛАСТИ**

ПРИКАЗ
от 25 марта 2021 г. N 251

**ОБ УТВЕРЖДЕНИИ ПЕРЕЧНЯ КООРДИНАТ ХАРАКТЕРНЫХ ТОЧЕК ГРАНИЦ
ТЕРРИТОРИИ ОБЪЕКТА КУЛЬТУРНОГО НАСЛЕДИЯ РЕГИОНАЛЬНОГО
ЗНАЧЕНИЯ "АНСАМБЛЬ ЖЕЛЕЗНОДОРОЖНОЙ БОЛЬНИЦЫ", РАСПОЛОЖЕННОГО
ПО АДРЕСУ: ВОЛГОГРАДСКАЯ ОБЛАСТЬ, Г. ВОЛГОГРАД, ЦЕНТРАЛЬНЫЙ
РАЙОН, УЛ. КОММУНИСТИЧЕСКАЯ, 7**

В соответствии со [статьей 3.1](#), [пунктом 2 статьи 33](#) Федерального закона от 25 июня 2002 г. N 73-ФЗ "Об объектах культурного наследия (памятниках истории и культуры) народов Российской Федерации", [пунктом 8](#) требований к составлению проектов границ территорий объектов культурного наследия, утвержденных приказом Министерства культуры Российской Федерации от 04 июня 2015 г. N 1745, [Положением](#) о комитете государственной охраны объектов культурного наследия Волгоградской области, утвержденным постановлением Администрации Волгоградской области от 19 декабря 2016 г. N 697-п, приказываю:

1. Утвердить перечень координат характерных точек границ территории объекта культурного наследия регионального значения "Ансамбль железнодорожной больницы", расположенного по адресу: Волгоградская область, г. Волгоград, Центральный район, ул. Коммунистическая, 7, утвержденных [приказом](#) министерства культуры Волгоградской области от 19 ноября 2013 г. N 01-20/372 "Об установлении границ территории объекта культурного наследия регионального значения "Ансамбль железнодорожной больницы", расположенного по адресу: г. Волгоград, Центральный район, ул. Коммунистическая, 7, и правовых режимов использования территории", согласно [приложению](#) к настоящему приказу.

2. Направить копию настоящего приказа в комитет культуры Волгоградской области в целях признания [приложения 1](#) к приказу министерства культуры Волгоградской области от 19 ноября 2013 г. N 01-20/372 "Об установлении границ территории объекта культурного наследия регионального значения "Ансамбль железнодорожной больницы", расположенного по адресу: г. Волгоград, Центральный район, ул. Коммунистическая, 7, и правовых режимов использования территории" утратившим силу.

3. Настоящий приказ вступает в силу со дня его подписания и подлежит официальному опубликованию.

Председатель комитета
А.Ю.БАЖЕНОВ

Приложение
к приказу
комитета
государственной охраны
объектов культурного наследия

**Перечень
координат характерных точек границ территории объекта
культурного наследия регионального значения "Ансамбль
железнодорожной больницы", расположенного по адресу:
Волгоградская область, г. Волгоград, Центральный район,
ул. Коммунистическая, 7**

Система координат: местная, городская

Номер характерной точки	Длина линии (м)	X	Y
н1		30,67	29,41
	110		
н2		120,29	-34,38
	117		
н3		185,34	62,87
	14		
н4		173,71	70,66
	24		
н5		185,9	91,33
	91		
н6		111,49	143,72
	140		
н1		30,67	29,41

Система координат: WGS 84

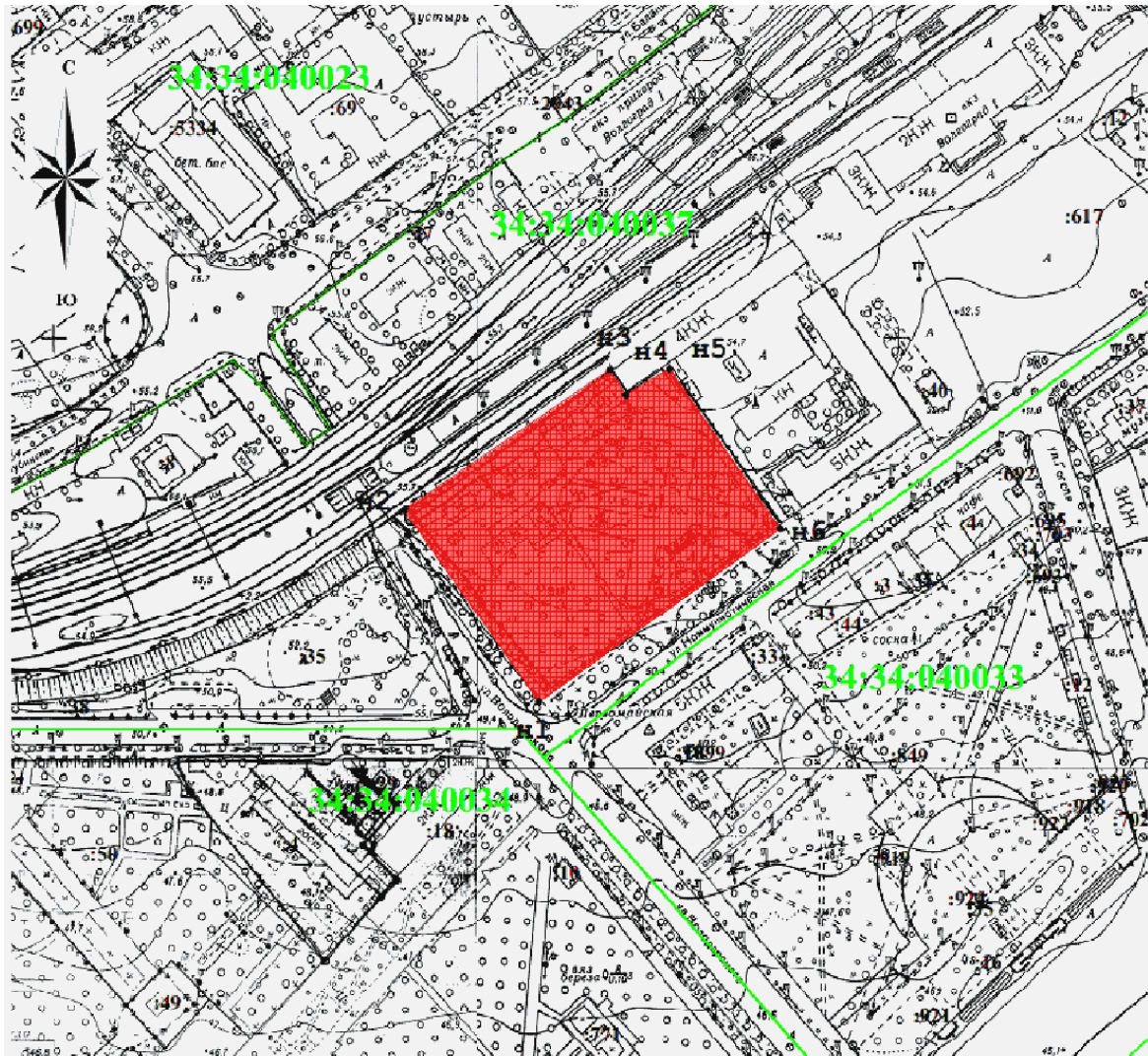
Номер характерной точки	N	E
н1	48°42'36,33" С	44°30'38,91" В
н2	48°42'39,23" С	44°30'35,79" В
н3	48°42'41,34" С	44°30'40,54" В
н4	48°42'40,96" С	44°30'40,93" В
н5	48°42'41,36" С	44°30'41,94" В

н6


48°42'38,95" С

44°30'44,50" В

**Ситуационный план
границ территории объекта культурного наследия регионального
значения "Ансамбль железнодорожной больницы", расположенного
по адресу: Волгоградская область, г. Волгоград, Центральный
район, ул. Коммунистическая, 7**



Условные обозначения:

 - территория объекта культурного наследия регионального значения "Ансамбль железнодорожной больницы", расположенного по адресу: Волгоградская область, г. Волгоград, Центральный район, ул. Коммунистическая, 7