

МИНИСТЕРСТВО КУЛЬТУРЫ ВОЛГОГРАДСКОЙ ОБЛАСТИ

ПРИКАЗ
от 25 июня 2013 г. N 01-20/201

ОБ УСТАНОВЛЕНИИ ГРАНИЦ ТЕРРИТОРИИ ОБЪЕКТА КУЛЬТУРНОГО НАСЛЕДИЯ РЕГИОНАЛЬНОГО ЗНАЧЕНИЯ "КОМПЛЕКС ЗАСТРОЙКИ НИЖНЕГО ПОСЕЛКА ЦАРИЦЫНСКОГО ОРУДИЙНОГО (ПУШЕЧНОГО) ЗАВОДА", 1916 г., 1930-Е ГГ., 1940 - 1950 ГГ., РАСПОЛОЖЕННОГО ПО АДРЕСУ: Г. ВОЛГОГРАД, КРАСНООКТЯБРЬСКИЙ РАЙОН, НИЖНИЙ ПОСЕЛОК ПО "БАРРИКАДЫ"; КВАРТАЛЫ N 787 - 788, И УСТАНОВЛЕНИИ ПРАВОВЫХ РЕЖИМОВ ИСПОЛЬЗОВАНИЯ ТЕРРИТОРИИ

В соответствии с Федеральным [законом](#) от 25.06.2002 N 73-ФЗ "Об объектах культурного наследия (памятниках истории и культуры) народов Российской Федерации", [Положением](#) о министерстве культуры Волгоградской области, утвержденным постановлением Правительства Волгоградской области от 22.05.2012 N 101-п, приказываю:

1. Установить границы территории объекта культурного наследия регионального значения "Комплекс застройки Нижнего поселка Царицынского орудийного (пушечного) завода", 1916 г., 1930-е гг., 1940 - 1950 гг., расположенного по адресу: г. Волгоград, Краснооктябрьский район, Нижний поселок ПО "Баррикады"; кварталы N 787 - 788, согласно [приложениям 1 и 2](#).

2. Установить правовые [режимы](#) использования территории объекта культурного наследия регионального значения "Комплекс застройки Нижнего поселка Царицынского орудийного (пушечного) завода", 1916 г., 1930-е гг., 1940 - 1950 гг., расположенного по адресу: г. Волгоград, Краснооктябрьский район, Нижний поселок ПО "Баррикады"; кварталы N 787 - 788, согласно [приложению 3](#).

3. Настоящий приказ вступает в силу со дня его официального опубликования.

Министр
В.П.ГЕПФНЕР

Приложение 1
к приказу
министерства культуры
Волгоградской области
от 25 июня 2013 г. N 01-20/201

ОПИСАНИЕ ГРАНИЦ ТЕРРИТОРИИ ОБЪЕКТА КУЛЬТУРНОГО НАСЛЕДИЯ РЕГИОНАЛЬНОГО ЗНАЧЕНИЯ "КОМПЛЕКС ЗАСТРОЙКИ НИЖНЕГО ПОСЕЛКА ЦАРИЦЫНСКОГО ОРУДИЙНОГО (ПУШЕЧНОГО) ЗАВОДА", 1916 г., 1930-Е ГГ., 1940 - 1950 ГГ., РАСПОЛОЖЕННОГО ПО АДРЕСУ: Г. ВОЛГОГРАД, КРАСНООКТЯБРЬСКИЙ РАЙОН, НИЖНИЙ ПОСЕЛОК ПО "БАРРИКАДЫ"; КВАРТАЛЫ N 787 - 788

Границы территории объекта культурного наследия регионального значения "Комплекс застройки Нижнего поселка Царицынского оружейного (пушечного) завода", 1916 г., 1930-е гг., 1940 - 1950 гг. устанавливаются согласно схеме по линиям, обозначенным цифрами:

от т. 1 до т. 2 - по красной линии квартала 02_07_016 в северо-западном направлении - 59,0 метра;

от т. 2 до т. 3 - по красной линии квартала 02_07_016 в северо-восточном направлении - 246,0 метра;

от т. 3 до т. 4 - по красной линии квартала 02_07_016 в юго-восточном направлении - 58,0 метра;

от т. 4 до т. 1 - по красной линии квартала 02_07_016 в юго-западном направлении до замыкания контура - 246,0 метра;

от т. 5 до т. 6 - по красной линии квартала 02_07_011 в северо-западном направлении - 56,0 метра;

от т. 6 до т. 7 - по красной линии квартала 02_07_011 в северо-восточном направлении - 190,0 метра;

от т. 7 до т. 8 - по красной линии квартала 02_07_011 в юго-восточном направлении - 56,0 метра;

от т. 8 до т. 5 - по красной линии квартала 02_07_011 в юго-западном направлении до замыкания контура - 190,0 метра.

Приложение 2
к приказу
министерства культуры
Волгоградской области
от 25 июня 2013 г. N 01-20/201

СХЕМА
ГРАНИЦ ТЕРРИТОРИИ ОБЪЕКТА КУЛЬТУРНОГО НАСЛЕДИЯ РЕГИОНАЛЬНОГО
ЗНАЧЕНИЯ "КОМПЛЕКС ЗАСТРОЙКИ НИЖНЕГО ПОСЕЛКА ЦАРИЦЫНСКОГО
ОРУЖЕЙНОГО (ПУШЕЧНОГО) ЗАВОДА", 1916 Г., 1930-Е ГГ.,
1940 - 1950 ГГ., РАСПОЛОЖЕННОГО ПО АДРЕСУ: Г. ВОЛГОГРАД,
КРАСНООКТЯБРЬСКИЙ РАЙОН, НИЖНИЙ ПОСЕЛОК ПО "БАРРИКАДЫ";
КВАРТАЛЫ N 787 - 788

Приложение 3
к приказу
министерства культуры
Волгоградской области
от 25 июня 2013 г. N 01-20/201

**ПРАВОВЫЕ РЕЖИМЫ ИСПОЛЬЗОВАНИЯ ТЕРРИТОРИИ ОБЪЕКТА КУЛЬТУРНОГО
НАСЛЕДИЯ РЕГИОНАЛЬНОГО ЗНАЧЕНИЯ "КОМПЛЕКС ЗАСТРОЙКИ НИЖНЕГО
ПОСЕЛКА ЦАРИЦЫНСКОГО ОРУДИЙНОГО (ПУШЕЧНОГО) ЗАВОДА",
1916 г., 1930-е гг., 1940 - 1950 гг., РАСПОЛОЖЕННОГО
ПО АДРЕСУ: Г. ВОЛГОГРАД, КРАСНООКТЯБРЬСКИЙ РАЙОН, НИЖНИЙ
ПОСЕЛОК ПО "БАРРИКАДЫ"; КВАРТАЛЫ N 787 - 788**

Для территории объекта культурного наследия регионального значения "Комплекс застройки Нижнего поселка Царицынского орудейного (пушечного) завода", 1916 г., 1930-е гг., 1940 - 1950 гг., расположенного по адресу: г. Волгоград, Краснооктябрьский район, Нижний поселок ПО "Баррикады"; кварталы N 787 - 788, устанавливаются следующие правовые режимы:

Разрешается:

- проведение в порядке, установленном законодательством, работ по сохранению объекта культурного наследия и объектов культурного наследия, расположенных на его территории;

- проведение в порядке, установленном законодательством, работ по благоустройству, озеленению и ландшафтному дизайну территории объекта культурного наследия, которые осуществляются на основании проектов проведения таких работ, содержащих разделы об обеспечении сохранности объектов культурного наследия, подлежащих согласованию с уполномоченным региональным государственным органом в сфере охраны объектов культурного наследия, и разрешения, выдаваемого этим органом;

- проведение в порядке, установленном законодательством, работ, связанных с ремонтом и реконструкцией существующих инженерных сетей, дорог и иных объектов, а также прокладкой новых инженерных сетей, не нарушающих целостность объекта культурного наследия и объектов культурного наследия, расположенных на его территории, и не создающих угрозы повреждения, разрушения или уничтожения. Проведение работ, связанных с ремонтом и реконструкцией существующих инженерных сетей, дорог и иных объектов, осуществляется на основании проектов проведения таких работ, содержащих разделы об обеспечении сохранности объектов культурного наследия, подлежащих согласованию с уполномоченным региональным государственным органом в сфере охраны объектов культурного наследия, и разрешения, выдаваемого этим органом;

- проведение в порядке, установленном законодательством, мероприятий по музеефикации объекта культурного наследия на основании проектов проведения таких работ, содержащих разделы об обеспечении сохранности объектов культурного наследия, подлежащих согласованию с уполномоченным региональным государственным органом в сфере охраны объектов культурного наследия, и разрешения, выдаваемого этим органом;

- проведение в порядке, установленном законодательством научно-исследовательских и изыскательских работ, в т.ч. по изучению культурного слоя, не нарушающих целостность объекта культурного наследия и не создающих угрозы повреждения, разрушения или уничтожения;

- установка информационных надписей и обозначений на объекте культурного наследия, а также иных объектах культурного наследия, находящихся на его территории, в порядке, определенном законодательством;

- установка памятных знаков малых форм, не нарушающих целостность объекта культурного наследия и иных объектов культурного наследия, расположенных на его территории, не создающих им угрозы повреждения, разрушения или уничтожения. Проведение таких работ осуществляется на основании проектов, содержащих разделы об обеспечении сохранности объектов культурного наследия, подлежащих согласованию с уполномоченным региональным

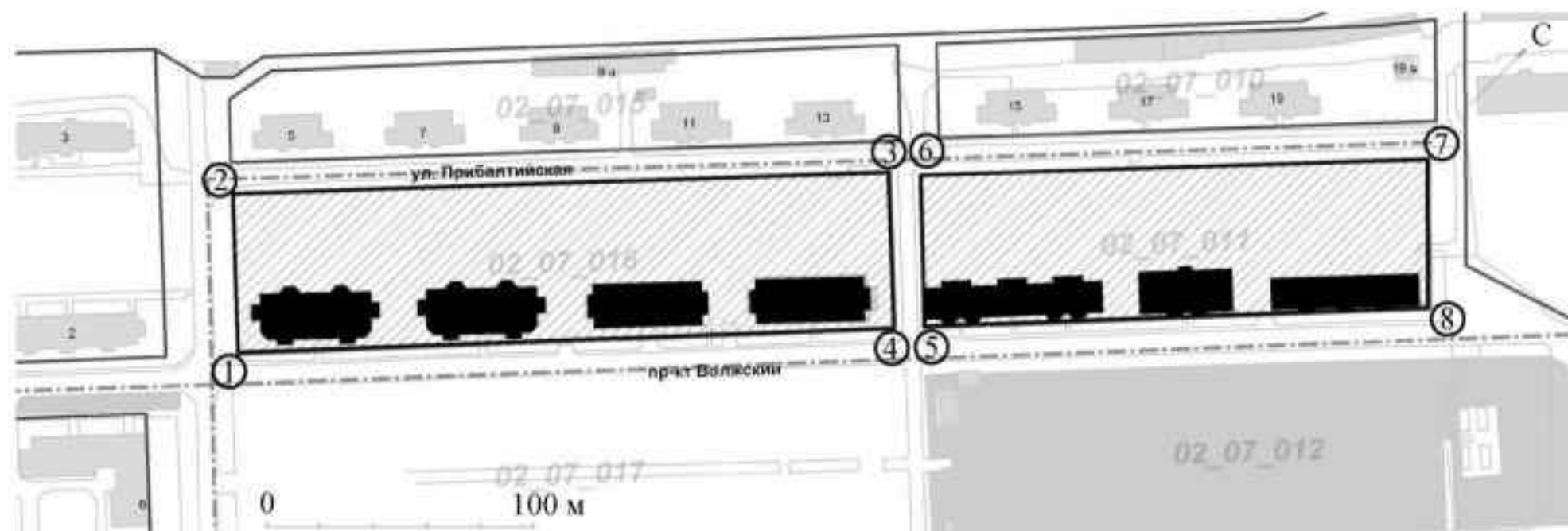
государственным органом в сфере охраны объектов культурного наследия, и разрешения, выдаваемого этим органом;

- установка малых архитектурных форм, не нарушающих целостность объекта культурного наследия и иных объектов культурного наследия, расположенных на его территории, не создающих им угрозы повреждения, разрушения или уничтожения. Проведение таких работ осуществляется на основании проектов, содержащих разделы об обеспечении сохранности объектов культурного наследия, подлежащих согласованию с уполномоченным региональным государственным органом в сфере охраны объектов культурного наследия, и разрешения, выдаваемого этим органом.




Запрещается:

- проектирование и проведение любых землеустроительных, земляных, строительных, мелиоративных, хозяйственных и иных работ, за исключением работ, разрешенных данным правовым режимом использования земель в границах территории объекта культурного наследия.

Схема границ территории объекта культурного наследия регионального значения «Комплексе застройки Нижнего поселка Царицынского оружейного (пушечного) завода», 1916 г., 1930-е гг., 1940-1950 гг., расположенного по адресу: г. Волгоград, Краснооктябрьский район, Нижний поселок ПО «Баррикады»; кварталы №787-788



Условные обозначения:

-  - объект культурного наследия;
-  - территория объекта культурного наследия;
-  - поворотные точки границы территории.