

**КОМИТЕТ КУЛЬТУРЫ
ВОЛГОГРАДСКОЙ ОБЛАСТИ**

ПРИКАЗ
от 10 сентября 2015 г. N 01-20/347

**ОБ УСТАНОВЛЕНИИ ГРАНИЦЫ ТЕРРИТОРИИ ОБЪЕКТА КУЛЬТУРНОГО
НАСЛЕДИЯ РЕГИОНАЛЬНОГО ЗНАЧЕНИЯ "БАШНЯ ВОДОНАПОРНАЯ
(НЕ ИСПОЛЬЗУЕТСЯ)", НАЧ. XX В. - 1910 Г., РАСПОЛОЖЕННОГО
ПО АДРЕСУ: Г. ВОЛГОГРАД, ВОРОШИЛОВСКИЙ РАЙОН,
УЛ. КЛУБНАЯ, 1, И ПРАВОВОГО РЕЖИМА ИСПОЛЬЗОВАНИЯ ТЕРРИТОРИИ**

В соответствии с Федеральным [законом](#) от 25.06.2002 N 73-ФЗ "Об объектах культурного наследия (памятниках истории и культуры) народов Российской Федерации", [Положением](#) о комитете культуры Волгоградской области, утвержденным постановлением Администрации Волгоградской области от 24.11.2014 N 37-п, приказываю:

1. Установить границу территории объекта культурного наследия регионального значения "Башня водонапорная (не используется)", нач. XX в. - 1910 г., расположенного по адресу: г. Волгоград, Ворошиловский район, ул. Клубная, 1, согласно [приложениям 1 - 3](#).

2. Установить правовой [режим](#) использования территории объекта культурного наследия регионального значения "Башня водонапорная (не используется)", нач. XX в. - 1910 г., расположенного по адресу: г. Волгоград, Ворошиловский район, ул. Клубная, 1, согласно приложению 4.

3. Настоящий приказ вступает в силу со дня его официального опубликования.

Председатель комитета
В.П.ГЕПФНЕР

Приложение 1
к приказу
комитета культуры
Волгоградской области
от 10 сентября 2015 г. N 01-20/347

**ОПИСАНИЕ ГРАНИЦЫ ТЕРРИТОРИИ ОБЪЕКТА КУЛЬТУРНОГО НАСЛЕДИЯ
РЕГИОНАЛЬНОГО ЗНАЧЕНИЯ "БАШНЯ ВОДОНАПОРНАЯ
(НЕ ИСПОЛЬЗУЕТСЯ)", НАЧ. XX В. - 1910 Г., РАСПОЛОЖЕННОГО
ПО АДРЕСУ: Г. ВОЛГОГРАД, ВОРОШИЛОВСКИЙ РАЙОН, УЛ. КЛУБНАЯ, 1**

Граница территории объекта культурного наследия регионального значения "Башня водонапорная (не используется)", нач. XX в. - 1910 г., расположенного по адресу: г. Волгоград, Ворошиловский район, ул. Клубная, 1, устанавливается согласно [схеме](#) по линиям, обозначенным цифрами:

от т. 1 (на красной линии застройки ул. Комитетской) до т. 2 в направлении на северо-восток -

17,92 м;

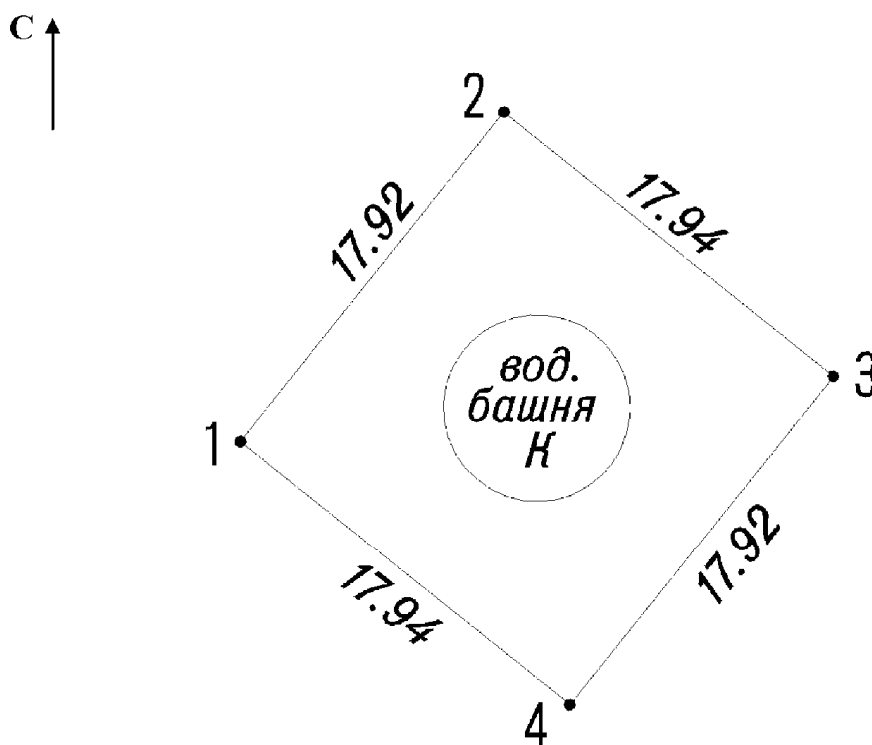
от т. 2 до т. 3 в направлении на юго-восток - 17,94 м;

от т. 3 до т. 4 в направлении на юго-запад - 17,92 м;

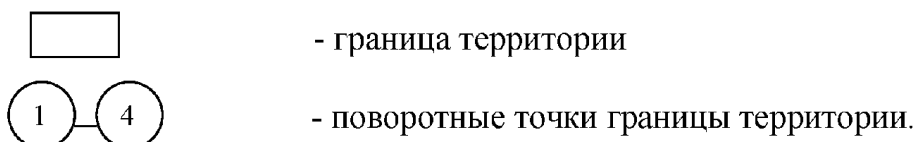
от т. 4 до т. 1 в направлении на северо-запад - 17,94 м.

Приложение 2
к приказу
комитета культуры
Волгоградской области
от 10 сентября 2015 г. N 01-20/347

СХЕМА
ГРАНИЦЫ ТЕРРИТОРИИ ОБЪЕКТА КУЛЬТУРНОГО НАСЛЕДИЯ
РЕГИОНАЛЬНОГО ЗНАЧЕНИЯ "БАШНЯ ВОДОНАПОРНАЯ (НЕ
ИСПОЛЬЗУЕТСЯ)", НАЧ. XX В. - 1910 Г., РАСПОЛОЖЕННОГО ПО
АДРЕСУ: Г. ВОЛГОГРАД, ВОРОШИЛОВСКИЙ РАЙОН, УЛ. КЛУБНАЯ, 1



Условные обозначения:



Приложение 3
к приказу
комитета культуры
Волгоградской области
от 10 сентября 2015 г. N 01-20/347

**КАТАЛОГ КООРДИНАТ ПОВОРОТНЫХ ТОЧЕК ГРАНИЦЫ ТЕРРИТОРИИ
ОБЪЕКТА КУЛЬТУРНОГО НАСЛЕДИЯ РЕГИОНАЛЬНОГО ЗНАЧЕНИЯ "БАШНЯ
ВОДОНАПОРНАЯ (НЕ ИСПОЛЬЗУЕТСЯ)", НАЧ. XX В. - 1910 Г.,
РАСПОЛОЖЕННОГО ПО АДРЕСУ: Г. ВОЛГОГРАД, ВОРОШИЛОВСКИЙ РАЙОН,
УЛ. КЛУБНАЯ, 1**

Система координат: местная

№ точки	X	Y
1	-1801.72209701834	-2332.59040647603
2	-1812.93927854244	-2318.58417053743
3	-1826.92404562517	-2329.78415826899
4	-1815.70686410108	-2343.79039420759

Система координат: WGS 84

№ точки	N	E
1	+48°41'36.98"	+44°28'43.43"
2	+48°41'36.62"	+44°28'44.12"
3	+48°41'36.17"	+44°28'43.57"
4	+48°41'36.53"	+44°28'42.88"

Приложение 4
к приказу
комитета культуры
Волгоградской области
от 10 сентября 2015 г. N 01-20/347

**ПРАВОВЫЕ РЕЖИМЫ ИСПОЛЬЗОВАНИЯ ТЕРРИТОРИИ ОБЪЕКТА КУЛЬТУРНОГО
НАСЛЕДИЯ РЕГИОНАЛЬНОГО ЗНАЧЕНИЯ "БАШНЯ ВОДОНАПОРНАЯ
(НЕ ИСПОЛЬЗУЕТСЯ)", НАЧ. XX В. - 1910 Г., РАСПОЛОЖЕННОГО
ПО АДРЕСУ: Г. ВОЛГОГРАД, ВОРОШИЛОВСКИЙ РАЙОН, УЛ. КЛУБНАЯ, 1**

На территории объекта культурного наследия регионального значения "Башня водонапорная (не используется)", нач. XX в. - 1910 г., расположенного по адресу: г. Волгоград, Ворошиловский район, ул. Клубная, 1, запрещаются строительство объектов капитального строительства и увеличение объемно-пространственных характеристик существующих на территории памятника или ансамбля объектов капитального строительства, а также проведение земляных, строительных, мелиоративных и иных работ, за исключением:

работ по сохранению объекта культурного наследия или его отдельных элементов, сохранению историко-градостроительной или природной среды объекта культурного наследия;

сноса или демонтажа дисгармоничных объектов капитального строительства, которые осуществляются на основании проектов проведения таких работ, содержащих разделы об обеспечении сохранности объекта культурного наследия, получившие положительные заключения государственной историко-культурной экспертизы и согласованные органом исполнительной власти Волгоградской области, уполномоченным в области государственной охраны объектов культурного наследия (далее - согласованный раздел об обеспечении сохранности);

ремонта и реконструкции инженерных сетей и автомобильных дорог, которые осуществляются на основании проектов проведения таких работ, содержащих согласованные разделы об обеспечении сохранности;

работ по благоустройству территории объекта культурного наследия, которые осуществляются на основании проектов проведения таких работ, содержащих согласованные разделы об обеспечении сохранности;

мероприятий по музеефикации объекта культурного наследия, которые осуществляются на основании проектов проведения таких работ, содержащих согласованные разделы об обеспечении сохранности;

установки малых архитектурных форм, которая осуществляется на основании проектов проведения таких работ, содержащих согласованные разделы об обеспечении сохранности;

устройства прозрачных ограждений, которое осуществляется на основании проектов проведения таких работ, содержащих согласованные разделы об обеспечении сохранности;

научно-исследовательских и изыскательских работ, в том числе по изучению культурного слоя;

установки информационных надписей и обозначений на объекте культурного наследия;

размещения наружной рекламы, содержащей исключительно информацию о проводимых на объектах культурного наследия и их территориях театрально-зрелищных, культурно-просветительных и зрелищно-развлекательных мероприятиях или исключительно информацию об указанных мероприятиях и одновременное упоминание об определенном лице как о спонсоре данного мероприятия, при условии, если такому упоминанию отведено не более чем десять процентов рекламной площади (пространства).

**КОМИТЕТ КУЛЬТУРЫ
ВОЛГОГРАДСКОЙ ОБЛАСТИ**

ПРИКАЗ
от 23 января 2017 г. N 01-20/19

**ОБ УСТАНОВЛЕНИИ ГРАНИЦ И РЕЖИМА ИСПОЛЬЗОВАНИЯ ТЕРРИТОРИИ
ОБЪЕКТА КУЛЬТУРНОГО НАСЛЕДИЯ РЕГИОНАЛЬНОГО ЗНАЧЕНИЯ "БАШНЯ
ВОДОНАПОРНАЯ (НЕ ИСПОЛЬЗУЕТСЯ)", НАЧ. XX В. - 1910 Г.,
РАСПОЛОЖЕННОГО ПО АДРЕСУ: Г. ВОЛГОГРАД, ВОРОШИЛОВСКИЙ РАЙОН,
УЛ. КЛУБНАЯ, 1**

В соответствии с [пунктом 6 статьи 3.1](#) Федерального закона от 25 июня 2002 г. N 73-ФЗ "Об объектах культурного наследия (памятниках истории и культуры) народов Российской Федерации", [Положением](#) о комитете культуры Волгоградской области, утвержденным постановлением Администрации Волгоградской области от 24 ноября 2014 г. N 37-п, приказываю:

1. Установить границы территории объекта культурного наследия регионального значения "Башня водонапорная (не используется)", нач. XX в. - 1910 г., расположенного по адресу: г. Волгоград, Ворошиловский район, ул. Клубная, 1, согласно [приложениям 1 - 3](#).

2. Установить [режим](#) использования территории объекта культурного наследия регионального значения "Башня водонапорная (не используется)", нач. XX в. - 1910 г., расположенного по адресу: г. Волгоград, Ворошиловский район, ул. Клубная, 1, согласно приложению 4.

3. Настоящий приказ вступает в силу со дня его официального опубликования.

Председатель комитета
В.П.ГЕПФНЕР

Приложение 1
к приказу
комитета культуры
Волгоградской области
от 23.01.2017 N 01-20/19

**ОПИСАНИЕ ГРАНИЦ ТЕРРИТОРИИ ОБЪЕКТА КУЛЬТУРНОГО НАСЛЕДИЯ
РЕГИОНАЛЬНОГО ЗНАЧЕНИЯ "БАШНЯ ВОДОНАПОРНАЯ
(НЕ ИСПОЛЬЗУЕТСЯ)", НАЧ. XX В. - 1910 Г., РАСПОЛОЖЕННОГО
ПО АДРЕСУ: Г. ВОЛГОГРАД, ВОРОШИЛОВСКИЙ РАЙОН, УЛ. КЛУБНАЯ, 1**

Границы территории объекта культурного наследия регионального значения "Башня водонапорная (не используется)", нач. XX в. - 1910 г., расположенного по адресу: г. Волгоград, Ворошиловский район, ул. Клубная, 1, устанавливаются согласно [схеме](#) по линиям, обозначенным цифрами:

от точки 1 до точки 2 - вдоль ул. Комитетской в северо-восточном направлении - 18,96 м;

от точки 2 до точки 3 - в юго-восточном направлении - 17,92 м;

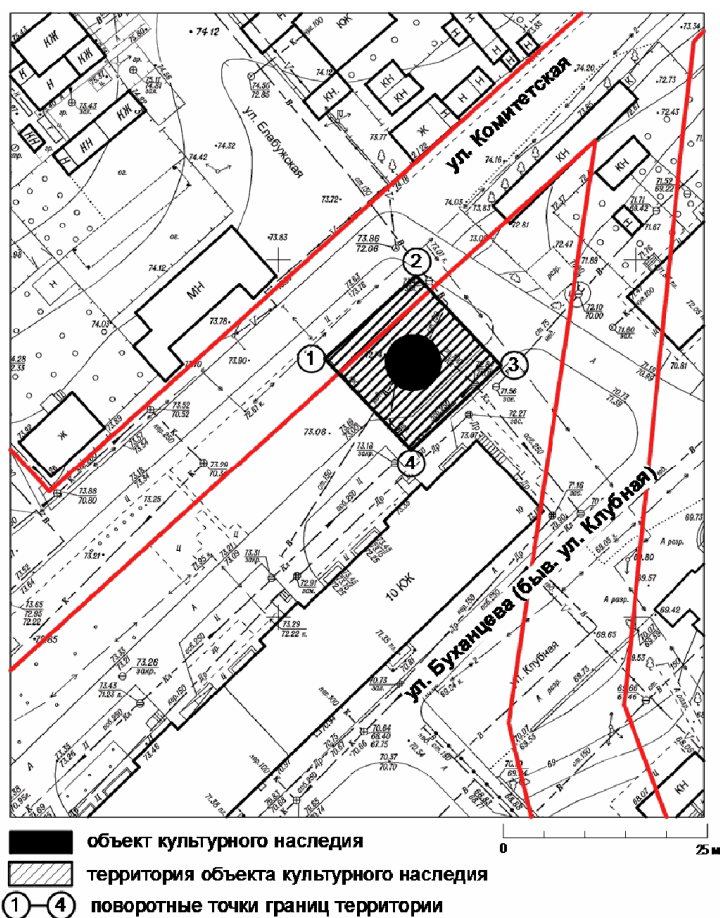
от точки 3 до точки 4 - в юго-западном направлении - 18,96 м;

от точки 4 до точки 1 - в северо-западном направлении до замыкания контура в точке 1 - 17,92 м.

Примечание. В настоящее время объект культурного наследия регионального значения "Башня водонапорная (не используется)", нач. XX в. - 1910 г., расположен по адресу: г. Волгоград, Ворошиловский район, ул. им. милиционера Буханцева, 48.

Приложение 2
к приказу
комитета культуры
Волгоградской области
от 23.01.2017 N 01-20/19

СХЕМА
ГРАНИЦ ТЕРРИТОРИИ ОБЪЕКТА КУЛЬТУРНОГО НАСЛЕДИЯ РЕГИОНАЛЬНОГО
ЗНАЧЕНИЯ "БАШНЯ ВОДОНАПОРНАЯ (НЕ ИСПОЛЬЗУЕТСЯ)",
НАЧ. XX В. - 1910 Г., РАСПОЛОЖЕННОГО ПО АДРЕСУ:
Г. ВОЛГОГРАД, ВОРОШИЛОВСКИЙ РАЙОН, УЛ. КЛУБНАЯ, 1



**ПЕРЕЧЕНЬ
КООРДИНАТ ХАРАКТЕРНЫХ ТОЧЕК ГРАНИЦ ТЕРРИТОРИИ ОБЪЕКТА
КУЛЬТУРНОГО НАСЛЕДИЯ РЕГИОНАЛЬНОГО ЗНАЧЕНИЯ "БАШНЯ
ВОДОНАПОРНАЯ (НЕ ИСПОЛЬЗУЕТСЯ)", НАЧ. XX В. - 1910 Г.,
РАСПОЛОЖЕННОГО ПО АДРЕСУ: Г. ВОЛГОГРАД, ВОРОШИЛОВСКИЙ РАЙОН,
УЛ. КЛУБНАЯ, 1**

Система координат: городская

№ точки	Дирекционные углы (град. мин. сек.)	Длина линии (м)	X координата	Y координата
4			-1812,28	-2344,58
	48° 14' 55"	18,97		
1			-1799,65	-2330,43
	138° 15' 27"	17,92		
2			-1813,02	-2318,5
	228° 14' 55"	18,97		
3			-1825,65	-2332,65
	318° 15' 27"	17,92		
4			-1812,28	-2344,58

Система координат: WGS 84

№ точки	N	E
1	48° 41' 36.68"	44° 28' 42.75"
2	48° 41' 37.11"	44° 28' 43.43"
3	48° 41' 36.67"	44° 28' 43.99"
4	48° 41' 36.23"	44° 28' 43.32"

**РЕЖИМ ИСПОЛЬЗОВАНИЯ ТЕРРИТОРИИ ОБЪЕКТА КУЛЬТУРНОГО НАСЛЕДИЯ
РЕГИОНАЛЬНОГО ЗНАЧЕНИЯ "БАШНЯ ВОДОНАПОРНАЯ (НЕ
ИСПОЛЬЗУЕТСЯ)", НАЧ. XX В. - 1910 Г., РАСПОЛОЖЕННОГО
ПО АДРЕСУ: Г. ВОЛГОГРАД, ВОРОШИЛОВСКИЙ РАЙОН, УЛ. КЛУБНАЯ, 1**

На территории объекта культурного наследия регионального значения "Башня водонапорная (не используется)", нач. XX в. - 1910 г., расположенного по адресу: г. Волгоград, Ворошиловский район, ул. Клубная, 1, запрещаются строительство и увеличение объемно-пространственных характеристик объектов капитального строительства, а также проведение земляных, строительных, мелиоративных и иных работ, за исключением:

сноса (демонтажа) дисгармоничных объектов при условии соблюдения мер по обеспечению сохранности объекта культурного наследия в соответствии со [статьей 36](#) Федерального закона от 25.06.2002 N 73-ФЗ "Об объектах культурного наследия (памятниках истории и культуры) народов Российской Федерации" (далее - меры по обеспечению сохранности объекта культурного наследия);

реконструкции инженерных коммуникаций и дорог при условии соблюдения мер по обеспечению сохранности объекта культурного наследия;

прокладки подземных инженерных коммуникаций при условии соблюдения мер по обеспечению сохранности объекта культурного наследия;

работ по благоустройству при условии соблюдения мер по обеспечению сохранности объекта культурного наследия;

мероприятий по музеефикации объекта культурного наследия при условии соблюдения мер по обеспечению сохранности объекта культурного наследия;

установки вывесок и указателей, не содержащих сведений рекламного характера, при условии соблюдения мер по обеспечению сохранности объекта культурного наследия;

устройства несплошных или прозрачных ограждений при условии соблюдения мер по обеспечению сохранности объекта культурного наследия;

работ по сохранению объекта культурного наследия или его отдельных элементов, сохранению историко-градостроительной или природной среды объекта культурного наследия;

реконструкции объектов капитального строительства, не отнесенных к объектам культурного наследия, не приводящей к увеличению их объемно-пространственных характеристик;

ремонта объектов капитального строительства, не отнесенных к объектам культурного наследия, и инженерных коммуникаций;

переустройства и перепланировки жилых помещений;

археологических полевых работ;

поисковой работы по увековечению памяти защитников Отечества;

размещения наружной рекламы в соответствии со [статьей 35.1](#) Федерального закона от 25.06.2002 N 73-ФЗ "Об объектах культурного наследия (памятниках истории и культуры) народов Российской Федерации".
