

МИНИСТЕРСТВО КУЛЬТУРЫ ВОЛГОГРАДСКОЙ ОБЛАСТИ

ПРИКАЗ

от 19 января 2015 г. N 01-20/035

ОБ УСТАНОВЛЕНИИ ГРАНИЦ ТЕРРИТОРИИ ОБЪЕКТА КУЛЬТУРНОГО НАСЛЕДИЯ РЕГИОНАЛЬНОГО ЗНАЧЕНИЯ "БРАТСКАЯ МОГИЛА СОВЕТСКИХ ВОИНОВ, ПОГИБШИХ В ПЕРИОД СТАЛИНГРАДСКОЙ БИТВЫ", 1942 - 1943 ГГ.; 1977 Г., РАСПОЛОЖЕННОГО ПО АДРЕСУ: ВОЛГОГРАДСКАЯ ОБЛАСТЬ, ДУБОВСКИЙ РАЙОН, С. ПИЧУГА, ЦЕНТР, И УСТАНОВЛЕНИИ ПРАВОВЫХ РЕЖИМОВ ИСПОЛЬЗОВАНИЯ ТЕРРИТОРИИ

В соответствии с Федеральным [законом](#) от 25.06.2002 N 73-ФЗ "Об объектах культурного наследия (памятниках истории и культуры) народов Российской Федерации", [Положением](#) о министерстве культуры Волгоградской области, утвержденным постановлением Правительства Волгоградской области от 22.05.2012 N 101-п, приказываю:

1. Установить границы территории объекта культурного наследия регионального значения "Братская могила советских воинов, погибших в период Сталинградской битвы", 1942 - 1943 гг.; 1977 г., расположенного по адресу: Волгоградская область, Дубовский район, с. Пичуга, центр, согласно [приложениям 1 и 2](#).

2. Установить правовые [режимы](#) использования территории объекта культурного наследия регионального значения "Братская могила советских воинов, погибших в период Сталинградской битвы", 1942 - 1943 гг.; 1977 г., расположенного по адресу: Волгоградская область, Дубовский район, с. Пичуга, центр, согласно [приложению 3](#).

3. Настоящий приказ вступает в силу со дня его официального опубликования.

Министр
В.П.ГЕПФНЕР

Приложение 1
к приказу
министерства культуры
Волгоградской области
от 19 января 2015 г. N 01-20/035

ОПИСАНИЕ ГРАНИЦ ТЕРРИТОРИИ ОБЪЕКТА КУЛЬТУРНОГО НАСЛЕДИЯ РЕГИОНАЛЬНОГО ЗНАЧЕНИЯ "БРАТСКАЯ МОГИЛА СОВЕТСКИХ ВОИНОВ, ПОГИБШИХ В ПЕРИОД СТАЛИНГРАДСКОЙ БИТВЫ", 1942 - 1943 ГГ.; 1977 Г., РАСПОЛОЖЕННОГО ПО АДРЕСУ: ВОЛГОГРАДСКАЯ ОБЛАСТЬ, ДУБОВСКИЙ РАЙОН, С. ПИЧУГА, ЦЕНТР

Границы территории объекта культурного наследия регионального значения "Братская могила советских воинов, погибших в период Сталинградской битвы", 1942 - 1943 гг.; 1977 г., расположенного по адресу: Волгоградская область, Дубовский район, с. Пичуга, центр,

устанавливаются согласно схеме по линиям, обозначенным цифрами:

от т. 1 до т. 2 - от т. 1 на расстоянии 3,0 м от металлического ограждения мемориала в направлении на юго-запад 15,0 м до т. 2;

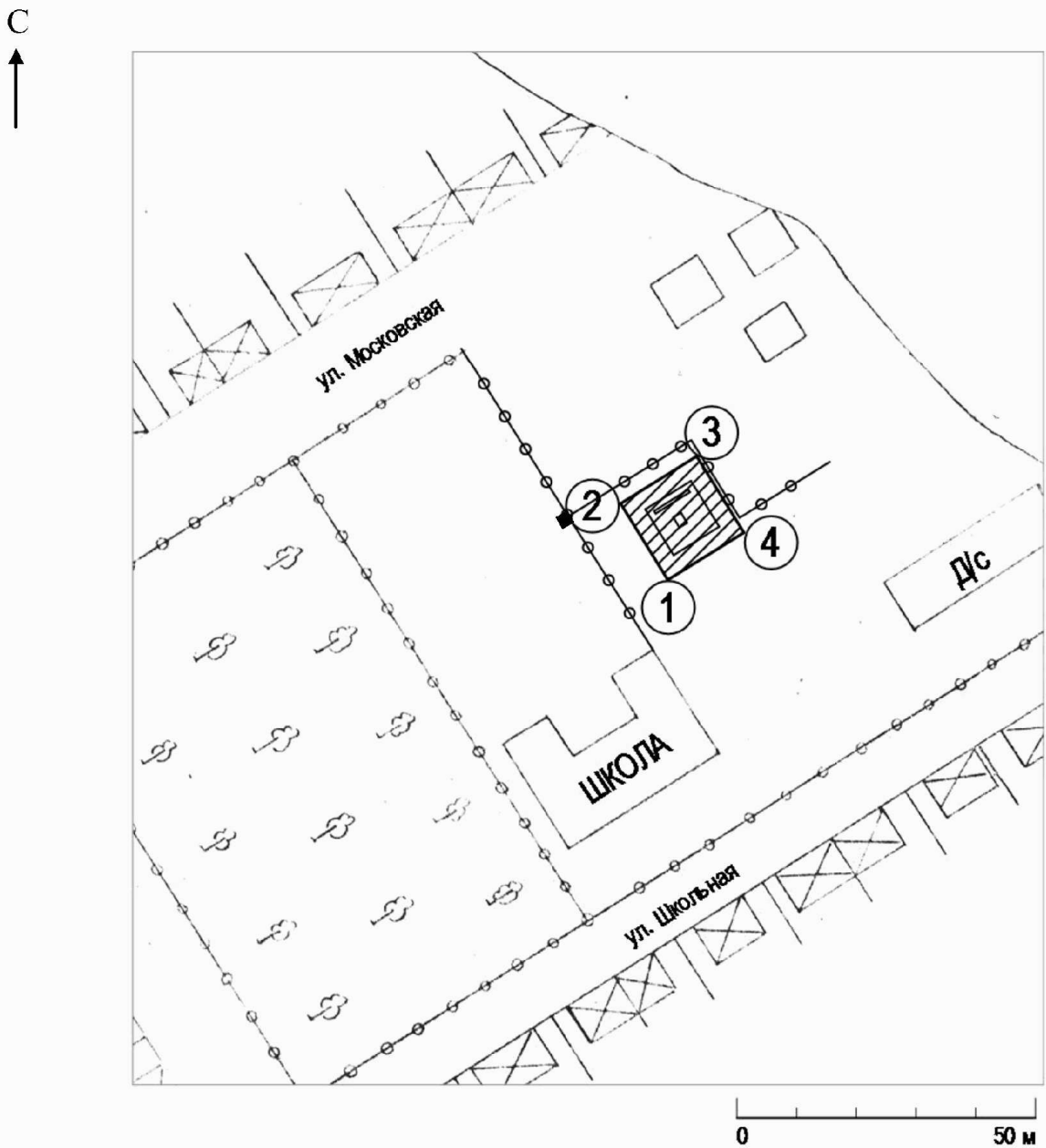
от т. 2 до т. 3 - от т. 2 на расстоянии 3,0 м от металлического ограждения мемориала в направлении на северо-запад 15,0 м до т. 3;

от т. 3 до т. 4 - от т. 3 на расстоянии 3,0 м от металлического ограждения мемориала в направлении на северо-восток 15,0 м до т. 4;




от т. 4 до т. 1 - от т. 4 на расстоянии 3,0 м от металлического ограждения мемориала в направлении на юго-восток 15,0 м до замыкания контура с т. 1.

Приложение 2
к приказу
министерства культуры
Волгоградской области
от 19 января 2015 г. N 01-20/035

СХЕМА
ГРАНИЦ ТЕРРИТОРИИ ОБЪЕКТА КУЛЬТУРНОГО НАСЛЕДИЯ РЕГИОНАЛЬНОГО
ЗНАЧЕНИЯ "БРАТСКАЯ МОГИЛА СОВЕТСКИХ ВОИНОВ, ПОГИБШИХ
В ПЕРИОД СТАЛИНГРАДСКОЙ БИТВЫ", 1942 - 1943 ГГ.; 1977 Г.,
РАСПОЛОЖЕННОГО ПО АДРЕСУ: ВОЛГОГРАДСКАЯ ОБЛАСТЬ,
ДУБОВСКИЙ РАЙОН, С. ПИЧУГА, ЦЕНТР



Условные обозначения:

-  - объект культурного наследия;
-  - территория объекта культурного значения;
-  - поворотные точки границ территории.

ПРАВОВЫЕ РЕЖИМЫ ИСПОЛЬЗОВАНИЯ ТЕРРИТОРИИ ОБЪЕКТА КУЛЬТУРНОГО НАСЛЕДИЯ РЕГИОНАЛЬНОГО ЗНАЧЕНИЯ "БРАТСКАЯ МОГИЛА СОВЕТСКИХ ВОИНОВ, ПОГИБШИХ В ПЕРИОД СТАЛИНГРАДСКОЙ БИТВЫ", 1942 - 1943 ГГ.; 1977 Г., РАСПОЛОЖЕННОГО ПО АДРЕСУ: ВОЛГОГРАДСКАЯ ОБЛАСТЬ, ДУБОВСКИЙ РАЙОН, С. ПИЧУГА, ЦЕНТР

На территории объекта культурного наследия регионального значения "Братская могила советских воинов, погибших в период Сталинградской битвы", 1942 - 1943 гг.; 1977 г., расположенного по адресу: Волгоградская область, Дубовский район, с. Пичуга, запрещается проектирование и проведение любых землеустроительных, земляных, строительных, мелиоративных, хозяйственных и иных работ, за исключением:

работ по сохранению объекта культурного наследия;

работ по благоустройству, озеленению и ландшафтному дизайну территории объекта культурного наследия, которые осуществляются на основании проектов проведения таких работ, содержащих разделы об обеспечении сохранности объекта культурного наследия, подлежащих согласованию с органом исполнительной власти Волгоградской области, уполномоченным в области государственной охраны объектов культурного наследия (далее - согласованный раздел об обеспечении сохранности);

сноса или демонтажа дисгармоничных объектов капитального строительства, которые осуществляются на основании проектов проведения таких работ, содержащих согласованные разделы об обеспечении сохранности;

ремонта и реконструкции инженерных сетей и автомобильных дорог, а также прокладки инженерных сетей, не нарушающих целостность объекта культурного наследия и не создающих угрозы его повреждения, разрушения или уничтожения. Ремонт и реконструкция инженерных сетей и автомобильных дорог, а также прокладка инженерных сетей осуществляются на основании проектов проведения таких работ, содержащих согласованные разделы об обеспечении сохранности;

мероприятий по музеефикации объекта культурного наследия, которые осуществляются на основании проектов проведения таких работ, содержащих согласованные разделы об обеспечении сохранности;

научно-исследовательских и изыскательских работ, в том числе по изучению культурного слоя, не нарушающих целостность объекта культурного наследия и не создающих угрозы его повреждения, разрушения или уничтожения;

установки информационных надписей и обозначений на объекте культурного наследия;

установки малых архитектурных форм, не нарушающих целостность объекта культурного наследия и не создающих угрозы его повреждения, разрушения или уничтожения. Проведение таких работ осуществляется на основании проектов, содержащих согласованные разделы об обеспечении сохранности.

**КОМИТЕТ ГОСУДАРСТВЕННОЙ ОХРАНЫ ОБЪЕКТОВ
КУЛЬТУРНОГО НАСЛЕДИЯ ВОЛГОГРАДСКОЙ ОБЛАСТИ**

ПРИКАЗ
от 6 апреля 2021 г. N 286

**ОБ УТВЕРЖДЕНИИ ПЕРЕЧНЯ КООРДИНАТ ХАРАКТЕРНЫХ ТОЧЕК ГРАНИЦ
ТЕРРИТОРИИ ОБЪЕКТА КУЛЬТУРНОГО НАСЛЕДИЯ РЕГИОНАЛЬНОГО
ЗНАЧЕНИЯ "БРАТСКАЯ МОГИЛА СОВЕТСКИХ ВОИНОВ, ПОГИБШИХ
В ПЕРИОД СТАЛИНГРАДСКОЙ БИТВЫ", РАСПОЛОЖЕННОГО ПО АДРЕСУ:
ВОЛГОГРАДСКАЯ ОБЛАСТЬ, ДУБОВСКИЙ РАЙОН, С. ПИЧУГА, ЦЕНТР**

В соответствии со [статьей 3.1](#), [пунктом 2 статьи 33](#) Федерального закона от 25 июня 2002 г. N 73-ФЗ "Об объектах культурного наследия (памятниках истории и культуры) народов Российской Федерации", [пунктом 8](#) требований к составлению проектов границ территорий объектов культурного наследия, утвержденных приказом Министерства культуры Российской Федерации от 04 июня 2015 г. N 1745, [Положением](#) о комитете государственной охраны объектов культурного наследия Волгоградской области, утвержденным постановлением Администрации Волгоградской области от 19 декабря 2016 г. N 697-п, приказываю:

1. Утвердить перечень координат характерных точек границ территории объекта культурного наследия регионального значения "Братская могила советских воинов, погибших в период Сталинградской битвы", расположенного по адресу: Волгоградская область, Дубовский район, с. Пичуга, центр, утвержденных [приказом](#) министерства культуры Волгоградской области от 19 января 2015 г. N 01-20/035 "Об установлении границ территории объекта культурного наследия регионального значения "Братская могила советских воинов, погибших в период Сталинградской битвы", 1942 - 1943 гг.; 1977 г., расположенного по адресу: Волгоградская область, Дубовский район, с. Пичуга, центр, и установлении правовых режимов использования территории", согласно [приложению](#) к настоящему приказу.

2. Направить копию настоящего приказа в комитет культуры Волгоградской области в целях признания [приложения 1](#) к приказу министерства культуры Волгоградской области от 19 января 2015 г. N 01-20/035 "Об установлении границ территории объекта культурного наследия регионального значения "Братская могила советских воинов, погибших в период Сталинградской битвы", 1942 - 1943 гг.; 1977 г., расположенного по адресу: Волгоградская область, Дубовский район, с. Пичуга, центр, и установлении правовых режимов использования территории" утратившим силу.

3. Настоящий приказ вступает в силу со дня его подписания и подлежит официальному опубликованию.

Председатель комитета
А.Ю.БАЖЕНОВ

Приложение
к приказу
комитета государственной

**Перечень
координат характерных точек границ территории объекта
культурного наследия регионального значения "Братская могила
советских воинов, погибших в период Сталинградской битвы",
расположенного по адресу: Волгоградская область, Дубовский
район, с. Пичуга, центр**

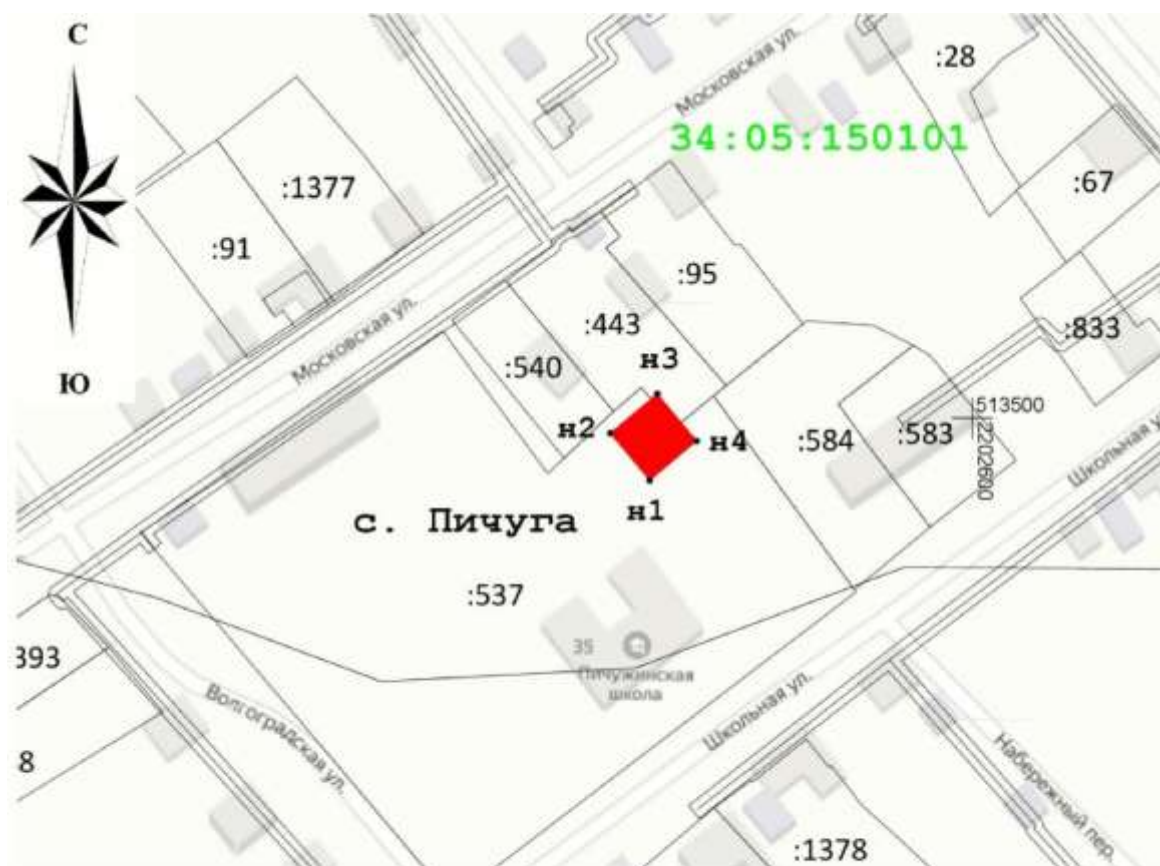
Система координат: МСК-34 зона 2

Номер характерной точки	Длина линии (м)	X	Y
н1		513484,75	2202520,95
	15		
н2		513496,25	2202511,31
	15		
н3		513505,89	2202522,8
	15		
н4		513494,4	2202532,44
	15		
н1		513484,75	2202520,95


Система координат: WGS 84

Номер характерной точки	N	E
н1	48°58'44,10" С	44°43'0,92" В
н2	48°58'44,46" С	44°43'0,43" В
н3	48°58'44,78" С	44°43'0,99" В
н4	48°58'44,42" С	44°43'1,47" В

**Ситуационный план
границ территории объекта культурного наследия регионального
значения "Братская могила советских воинов, погибших
в период Сталинградской битвы", расположенного по адресу:
Волгоградская область, Дубовский район, с. Пичуга, центр**



Условные обозначения:

 - территория объекта культурного наследия регионального значения "Братская могила советских воинов, погибших в период Сталинградской битвы", расположенного по адресу: Волгоградская область, Дубовский район, с. Пичуга, центр