

МИНИСТЕРСТВО КУЛЬТУРЫ ВОЛГОГРАДСКОЙ ОБЛАСТИ

ПРИКАЗ

от 19 января 2015 г. N 01-20/029

ОБ УСТАНОВЛЕНИИ ГРАНИЦ ТЕРРИТОРИИ ОБЪЕКТА КУЛЬТУРНОГО НАСЛЕДИЯ РЕГИОНАЛЬНОГО ЗНАЧЕНИЯ "БРАТСКАЯ МОГИЛА СОВЕТСКИХ ВОИНОВ, ПОГИБШИХ В ПЕРИОД СТАЛИНГРАДСКОЙ БИТВЫ", 1942 - 1943 ГГ.; 1972 Г., РАСПОЛОЖЕННОГО ПО АДРЕСУ: ВОЛГОГРАДСКАЯ ОБЛАСТЬ, Г. ДУБОВКА, ПАРК, И УСТАНОВЛЕНИИ ПРАВОВЫХ РЕЖИМОВ ИСПОЛЬЗОВАНИЯ ТЕРРИТОРИИ

В соответствии с Федеральным [законом](#) от 25.06.2002 N 73-ФЗ "Об объектах культурного наследия (памятниках истории и культуры) народов Российской Федерации", [Положением](#) о министерстве культуры Волгоградской области, утвержденным постановлением Правительства Волгоградской области от 22.05.2012 N 101-п, приказываю:

1. Установить границы территории объекта культурного наследия регионального значения "Братская могила советских воинов, погибших в период Сталинградской битвы", 1942 - 1943 гг.; 1972 г., расположенного по адресу: Волгоградская область, г. Дубовка, парк, согласно [приложениям 1 и 2](#).

2. Установить правовые [режимы](#) использования территории объекта культурного наследия регионального значения "Братская могила советских воинов, погибших в период Сталинградской битвы", 1942 - 1943 гг.; 1972 г., расположенного по адресу: Волгоградская область, г. Дубовка, парк, согласно приложению 3.

3. Настоящий приказ вступает в силу со дня его официального опубликования.

Министр
В.П.ГЕПФНЕР

Приложение 1
к приказу
министерства культуры
Волгоградской области
от 19 января 2015 г. N 01-20/029

ОПИСАНИЕ ГРАНИЦ ТЕРРИТОРИИ ОБЪЕКТА КУЛЬТУРНОГО НАСЛЕДИЯ РЕГИОНАЛЬНОГО ЗНАЧЕНИЯ "БРАТСКАЯ МОГИЛА СОВЕТСКИХ ВОИНОВ, ПОГИБШИХ В ПЕРИОД СТАЛИНГРАДСКОЙ БИТВЫ", 1942 - 1943 ГГ.; 1972 Г., РАСПОЛОЖЕННОГО ПО АДРЕСУ: ВОЛГОГРАДСКАЯ ОБЛАСТЬ, Г. ДУБОВКА, ПАРК

Границы территории объекта культурного наследия регионального значения "Братская могила советских воинов, погибших в период Сталинградской битвы", 1942 - 1943 гг.; 1972 г., расположенного по адресу: Волгоградская область, г. Дубовка, парк, устанавливаются согласно

схеме по линиям, обозначенным цифрами:

от т. 1 до т. 2 - от т. 1 на расстоянии 10,0 м от юго-восточной стороны мемориала, в направлении на северо-восток 20,5 м до т. 2;

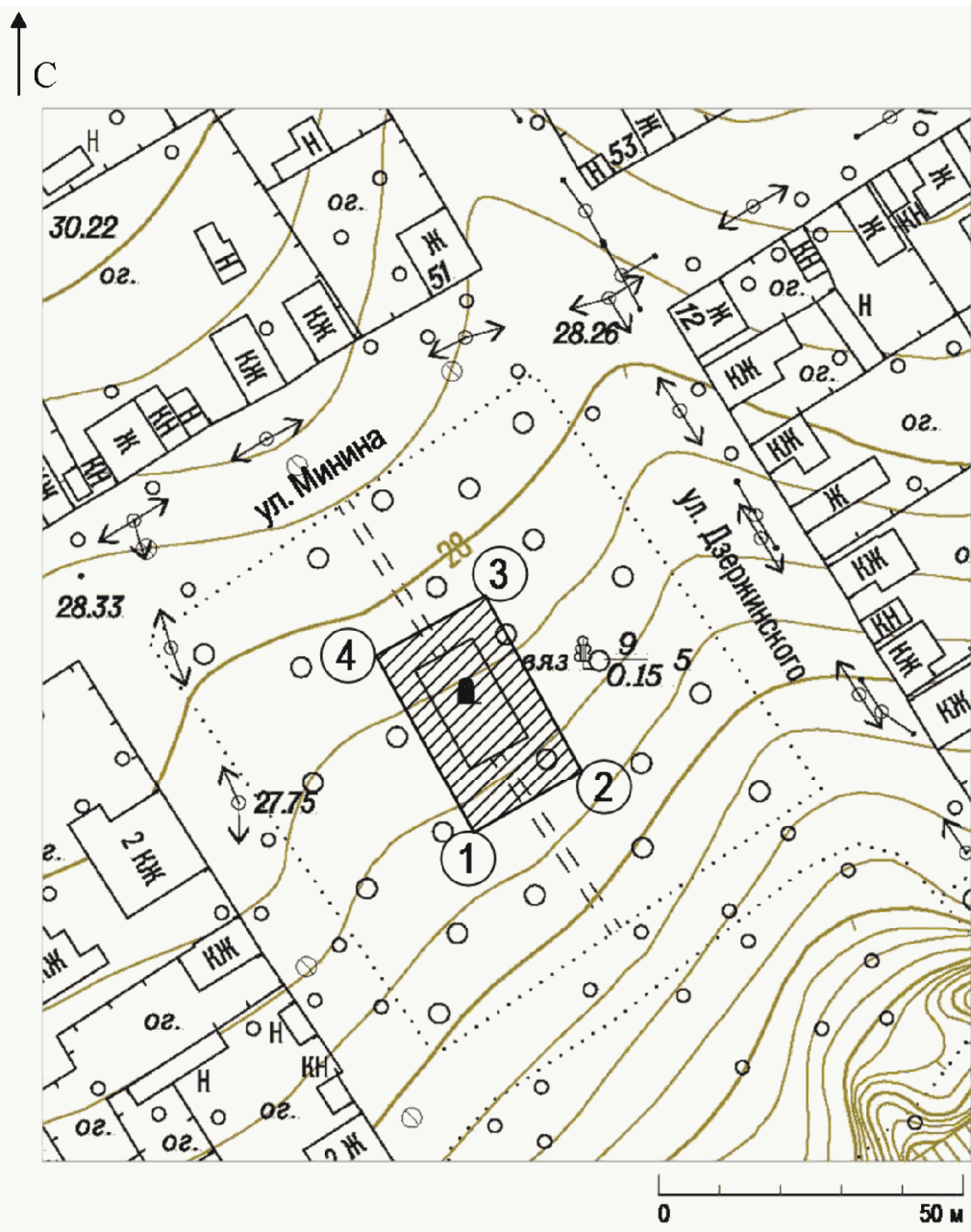
от т. 2 до т. 3 - от т. 2 на расстоянии 5,0 м от северо-восточной стороны мемориала, в направлении на северо-запад 33,0 м до т. 3;

от т. 3 до т. 4 - от т. 3 на расстоянии 5,0 м от северо-западной стороны мемориала, в направлении на юго-запад 20,5 м до т. 4;




от т. 4 до т. 1 - от т. 4 на расстоянии 5,0 м от юго-западной стороны мемориала, в направлении на юго-восток 33,0 м до замыкания контура с т. 1.

Приложение 2
к приказу
министерства культуры
Волгоградской области
от 19 января 2015 г. N 01-20/029

СХЕМА
ГРАНИЦ ТЕРРИТОРИИ ОБЪЕКТА КУЛЬТУРНОГО НАСЛЕДИЯ РЕГИОНАЛЬНОГО
ЗНАЧЕНИЯ "БРАТСКАЯ МОГИЛА СОВЕТСКИХ ВОИНОВ, ПОГИБШИХ
В ПЕРИОД СТАЛИНГРАДСКОЙ БИТВЫ", 1942 - 1943 ГГ.; 1972 Г.,
РАСПОЛОЖЕННОГО ПО АДРЕСУ: ВОЛГОГРАДСКАЯ ОБЛАСТЬ,
Г. ДУБОВКА, ПАРК



Условные обозначения:

-  - объект культурного наследия;
-  - территория объекта культурного наследия;
-  - поворотные точки границ территории.

ПРАВОВЫЕ РЕЖИМЫ ИСПОЛЬЗОВАНИЯ ТЕРРИТОРИИ ОБЪЕКТА КУЛЬТУРНОГО НАСЛЕДИЯ РЕГИОНАЛЬНОГО ЗНАЧЕНИЯ "БРАТСКАЯ МОГИЛА СОВЕТСКИХ ВОИНОВ, ПОГИБШИХ В ПЕРИОД СТАЛИНГРАДСКОЙ БИТВЫ", 1942 - 1943 ГГ.; 1972 Г., РАСПОЛОЖЕННОГО ПО АДРЕСУ: ВОЛГОГРАДСКАЯ ОБЛАСТЬ, Г. ДУБОВКА, ПАРК

На территории объекта культурного наследия регионального значения "Братская могила советских воинов, погибших в период Сталинградской битвы", 1942 - 1943 гг.; 1972 г., расположенного по адресу: Волгоградская область, г. Дубовка, парк, запрещается проектирование и проведение любых землеустроительных, земляных, строительных, мелиоративных, хозяйственных и иных работ, за исключением:

работ по сохранению объекта культурного наследия;

работ по благоустройству, озеленению и ландшафтному дизайну территории объекта культурного наследия, которые осуществляются на основании проектов проведения таких работ, содержащих разделы об обеспечении сохранности объекта культурного наследия, подлежащие согласованию с органом исполнительной власти Волгоградской области, уполномоченным в области государственной охраны объектов культурного наследия (далее - согласованный раздел об обеспечении сохранности);

сноса или демонтажа дисгармоничных объектов капитального строительства, которые осуществляются на основании проектов проведения таких работ, содержащих согласованные разделы об обеспечении сохранности;

ремонта и реконструкции инженерных сетей и автомобильных дорог, а также прокладки инженерных сетей, не нарушающих целостность объекта культурного наследия и не создающих угрозы его повреждения, разрушения или уничтожения. Ремонт и реконструкция инженерных сетей и автомобильных дорог, а также прокладка инженерных сетей, осуществляются на основании проектов проведения таких работ, содержащих согласованные разделы об обеспечении сохранности;

мероприятий по музеефикации объекта культурного наследия, которые осуществляются на основании проектов проведения таких работ, содержащих согласованные разделы об обеспечении сохранности;

научно-исследовательских и изыскательских работ, в том числе по изучению культурного слоя, не нарушающих целостность объекта культурного наследия и не создающих угрозы его повреждения, разрушения или уничтожения;

установки информационных надписей и обозначений на объекте культурного наследия;

установки малых архитектурных форм, не нарушающих целостность объекта культурного наследия и не создающих угрозы его повреждения, разрушения или уничтожения. Проведение таких работ осуществляется на основании проектов, содержащих согласованные разделы об обеспечении сохранности.

**КОМИТЕТ ГОСУДАРСТВЕННОЙ ОХРАНЫ ОБЪЕКТОВ
КУЛЬТУРНОГО НАСЛЕДИЯ ВОЛГОГРАДСКОЙ ОБЛАСТИ**

ПРИКАЗ
от 18 марта 2021 г. N 189

**ОБ УТВЕРЖДЕНИИ ПЕРЕЧНЯ КООРДИНАТ ХАРАКТЕРНЫХ ТОЧЕК ГРАНИЦ
ТЕРРИТОРИИ ОБЪЕКТА КУЛЬТУРНОГО НАСЛЕДИЯ РЕГИОНАЛЬНОГО
ЗНАЧЕНИЯ "БРАТСКАЯ МОГИЛА СОВЕТСКИХ ВОИНОВ, ПОГИБШИХ
В ПЕРИОД СТАЛИНГРАДСКОЙ БИТВЫ", РАСПОЛОЖЕННОГО ПО АДРЕСУ:
ВОЛГОГРАДСКАЯ ОБЛАСТЬ, ДУБОВСКИЙ РАЙОН, Г. ДУБОВКА, ПАРК**

В соответствии со [статьей 3.1](#), [пунктом 2 статьи 33](#) Федерального закона от 25 июня 2002 г. N 73-ФЗ "Об объектах культурного наследия (памятниках истории и культуры) народов Российской Федерации", [пунктом 8](#) требований к составлению проектов границ территорий объектов культурного наследия, утвержденных приказом Министерства культуры Российской Федерации от 04 июня 2015 г. N 1745, [Положением](#) о комитете государственной охраны объектов культурного наследия Волгоградской области, утвержденным постановлением Администрации Волгоградской области от 19 декабря 2016 г. N 697-п, приказываю:

1. Утвердить [перечень](#) координат характерных точек границ территории объекта культурного наследия регионального значения "Братская могила советских воинов, погибших в период Сталинградской битвы", расположенного по адресу: Волгоградская область, Дубовский район, г. Дубовка, парк, утвержденных [приказом](#) министерства культуры Волгоградской области от 19 января 2015 г. N 01-20/029 "Об установлении границ территории объекта культурного наследия регионального значения "Братская могила советских воинов, погибших в период Сталинградской битвы", 1942 - 1943 гг.; 1972 г., расположенного по адресу: Волгоградская область, г. Дубовка, парк, и установлении правовых режимов использования территории", согласно приложению к настоящему приказу.

2. Направить копию настоящего приказа в комитет культуры Волгоградской области в целях признания [приложения 1](#) к приказу министерства культуры Волгоградской области от 19 января 2015 г. N 01-20/029 "Об установлении границ территории объекта культурного наследия регионального значения "Братская могила советских воинов, погибших в период Сталинградской битвы", 1942 - 1943 гг.; 1972 г., расположенного по адресу: Волгоградская область, г. Дубовка, парк, и установлении правовых режимов использования территории" утратившим силу.

3. Настоящий приказ вступает в силу со дня его подписания и подлежит официальному опубликованию.

Председатель комитета
А.Ю.БАЖЕНОВ

Приложение
к приказу
комитета государственной
охраны объектов

**ПЕРЕЧЕНЬ
КООРДИНАТ ХАРАКТЕРНЫХ ТОЧЕК ГРАНИЦ ТЕРРИТОРИИ ОБЪЕКТА
КУЛЬТУРНОГО НАСЛЕДИЯ РЕГИОНАЛЬНОГО ЗНАЧЕНИЯ "БРАТСКАЯ МОГИЛА
СОВЕТСКИХ ВОИНОВ, ПОГИБШИХ В ПЕРИОД СТАЛИНГРАДСКОЙ БИТВЫ",
РАСПОЛОЖЕННОГО ПО АДРЕСУ: ВОЛГОГРАДСКАЯ ОБЛАСТЬ, ДУБОВСКИЙ
РАЙОН, Г. ДУБОВКА, ПАРК**

Система координат: МСК-34 зона 2

| Номер характерной точки | Длина линии (м) | X | Y |
|-------------------------|-----------------|------------|--------------|
| н1 | | 521 380,12 | 2 211 567,61 |
| | 20,50 | | |
| н2 | | 521 390,41 | 2 211 585,34 |
| | 33,00 | | |
| н3 | | 521 418,95 | 2 211 568,78 |
| | 20,50 | | |
| н4 | | 521 408,66 | 2 211 551,05 |
| | 33,00 | | |
| н1 | | 521 380,12 | 2 211 567,61 |

Система координат: WGS 84

| Номер характерной точки | N | E |
|-------------------------|------------|--------------|
| н1 | 49°3'4,53" | 44°50'19,52" |
| н2 | 49°3'4,87" | 44°50'20,38" |
| н3 | 49°3'5,78" | 44°50'19,54" |
| н4 | 49°3'5,44" | 44°50'18,68" |

**СИТУАЦИОННЫЙ ПЛАН
ГРАНИЦ ТЕРРИТОРИИ ОБЪЕКТА КУЛЬТУРНОГО НАСЛЕДИЯ РЕГИОНАЛЬНОГО
ЗНАЧЕНИЯ "БРАТСКАЯ МОГИЛА СОВЕТСКИХ ВОИНОВ, ПОГИБШИХ
В ПЕРИОД СТАЛИНГРАДСКОЙ БИТВЫ", РАСПОЛОЖЕННОГО ПО АДРЕСУ:
ВОЛГОГРАДСКАЯ ОБЛАСТЬ, ДУБОВСКИЙ РАЙОН, Г. ДУБОВКА, ПАРК**

