

**МИНИСТЕРСТВО КУЛЬТУРЫ ВОЛГОГРАДСКОЙ ОБЛАСТИ**

**ПРИКАЗ**

от 21 января 2015 г. N 01-20/104

**ОБ УСТАНОВЛЕНИИ ГРАНИЦ ТЕРРИТОРИИ ОБЪЕКТА КУЛЬТУРНОГО НАСЛЕДИЯ РЕГИОНАЛЬНОГО ЗНАЧЕНИЯ "КОМПЛЕКС СООРУЖЕНИЙ СТАЛИНГРАДСКОГО ГРАЖДАНСКОГО АЭРОДРОМА", НАЧ. 30-Х ГГ., РАСПОЛОЖЕННОГО ПО АДРЕСУ: ГОРОД ВОЛГОГРАД, ДЗЕРЖИНСКИЙ РАЙОН, В ГРАНИЦАХ КАЧИНСКОГО УЧИЛИЩА, И ПРАВОВЫХ РЕЖИМОВ ИСПОЛЬЗОВАНИЯ ТЕРРИТОРИИ**

В соответствии с Федеральным [законом](#) от 25.06.2002 N 73-ФЗ "Об объектах культурного наследия (памятниках истории и культуры) народов Российской Федерации", [Положением](#) о министерстве культуры Волгоградской области, утвержденным постановлением Правительства Волгоградской области от 22.05.2012 N 101-п, приказываю:

1. Установить границы территории объекта культурного наследия регионального значения "Комплекс сооружений Сталинградского гражданского аэродрома", нач. 30-х гг., расположенного по адресу: город Волгоград, Дзержинский район, в границах Качинского училища, согласно [приложениям 1 и 2](#).

2. Установить правовые [режимы](#) использования территории объекта культурного наследия регионального значения "Комплекс сооружений Сталинградского гражданского аэродрома", нач. 30-х гг., расположенного по адресу: город Волгоград, Дзержинский район, в границах Качинского училища, согласно [приложению 3](#).

3. Настоящий приказ вступает в силу со дня его официального опубликования.

Министр  
В.П.ГЕПФНЕР

Приложение 1  
к приказу  
министерства культуры  
Волгоградской области  
от 21 января 2015 г. N 01-20/104

**ОПИСАНИЕ ГРАНИЦ ТЕРРИТОРИИ ОБЪЕКТА КУЛЬТУРНОГО НАСЛЕДИЯ РЕГИОНАЛЬНОГО ЗНАЧЕНИЯ "КОМПЛЕКС СООРУЖЕНИЙ СТАЛИНГРАДСКОГО ГРАЖДАНСКОГО АЭРОДРОМА", НАЧ. 30-Х ГГ., РАСПОЛОЖЕННОГО ПО АДРЕСУ: ГОРОД ВОЛГОГРАД, ДЗЕРЖИНСКИЙ РАЙОН, В ГРАНИЦАХ КАЧИНСКОГО УЧИЛИЩА**

Границы территории объекта культурного наследия регионального значения "Комплекс сооружений Сталинградского гражданского аэродрома", нач. 30-х гг., расположенного по адресу: город Волгоград, Дзержинский район, в границах Качинского училища, устанавливаются согласно

схеме по линиям, обозначенным цифрами:

- от т. 1 до т. 2 - в северо-западном направлении на расстоянии 2,0 м от юго-восточного фасада и 155,0 м от юго-западного фасада здания по адресу Московская, д. 1 - 608,0 м;

- от т. 2 до т. 3 - в северо-западном направлении параллельно красной линии квартала - 62,0 м;

- от т. 3 до т. 4 - в северном направлении параллельно западным фасадам зданий автопарка на расстоянии 24,0 м от западных фасадов зданий автопарка - 292,0 м;

- от т. 4 до т. 5 - в восточном направлении, параллельно северному фасаду здания автопарка на расстоянии 76,0 м от северного фасада здания автопарка - 200,0 м;

- от т. 5 до т. 6 - в юго-восточном направлении, параллельно красной линии ул. Московская - 576 м;

- от т. 6 до т. 1 - в юго-западном направлении на расстоянии 2,0 м от юго-восточного фасада, параллельно юго-восточному фасаду здания по адресу Московская, д. 1 до замыкания контура - 372 м.




Приложение 2  
к приказу  
министерства культуры  
Волгоградской области  
от 21 января 2015 г. N 01-20/104

#### **СХЕМА**

**ГРАНИЦ ТЕРРИТОРИИ ОБЪЕКТА КУЛЬТУРНОГО НАСЛЕДИЯ РЕГИОНАЛЬНОГО  
ЗНАЧЕНИЯ "КОМПЛЕКС СООРУЖЕНИЙ СТАЛИНГРАДСКОГО ГРАЖДАНСКОГО  
АЭРОДРОМА", НАЧ. 30-Х ГГ., РАСПОЛОЖЕННОГО ПО АДРЕСУ: ГОРОД  
ВОЛГОГРАД, ДЗЕРЖИНСКИЙ РАЙОН, В ГРАНИЦАХ КАЧИНСКОГО УЧИЛИЩА**



Условные обозначения:

-  - объект культурного наследия;
-  - границы территории объекта культурного наследия;
-  - поворотные точки границы территории.

**ПРАВОВЫЕ РЕЖИМЫ ИСПОЛЬЗОВАНИЯ ТЕРРИТОРИИ ОБЪЕКТА КУЛЬТУРНОГО  
НАСЛЕДИЯ РЕГИОНАЛЬНОГО ЗНАЧЕНИЯ "КОМПЛЕКС СООРУЖЕНИЙ  
СТАЛИНГРАДСКОГО ГРАЖДАНСКОГО АЭРОДРОМА", НАЧ. 30-Х ГГ.,  
РАСПОЛОЖЕННОГО ПО АДРЕСУ: ГОРОД ВОЛГОГРАД,  
ДЗЕРЖИНСКИЙ РАЙОН, В ГРАНИЦАХ КАЧИНСКОГО УЧИЛИЩА**

На территории объекта культурного наследия регионального значения "Комплекс сооружений Сталинградского гражданского аэродрома", нач. 30-х гг., расположенного по адресу: город Волгоград, Дзержинский район, в границах Качинского училища, устанавливаются следующие правовые режимы: запрещается проектирование и проведение любых землеустроительных, земляных, строительных, мелиоративных, хозяйственных и иных работ, за исключением:

работ по сохранению объектов культурного наследия;

работ по благоустройству, озеленению и ландшафтному дизайну территории объекта культурного наследия, которые осуществляются на основании проектов проведения таких работ, содержащих разделы об обеспечении сохранности объекта культурного наследия, подлежащие согласованию с органом исполнительной власти Волгоградской области, уполномоченным в области государственной охраны объектов культурного наследия (далее - согласованный раздел об обеспечении сохранности);

размещения временных построек, киосков, навесов и других подобных построек, не нарушающих целостность объекта культурного наследия и не создающих угрозы его повреждения, разрушения или уничтожения. Указанные работы осуществляются на основании проектов, содержащих согласованные разделы об обеспечении сохранности;

сноса или демонтажа дисгармоничных объектов капитального строительства, которые осуществляются на основании проектов проведения таких работ, содержащих согласованные разделы об обеспечении сохранности;

строительства, ремонта и реконструкции инженерных сетей и автомобильных дорог, не нарушающих целостность объекта культурного наследия и не создающих угрозы его повреждения, разрушения или уничтожения. Указанные работы осуществляются на основании проектов проведения таких работ, содержащих согласованные разделы об обеспечении сохранности;

мероприятий по музеефикации объекта культурного наследия, которые осуществляются на основании проектов проведения таких работ, содержащих согласованные разделы об обеспечении сохранности;

научно-исследовательских и изыскательских работ, в том числе по изучению культурного слоя, не нарушающих целостность объекта культурного наследия и не создающих угрозы его повреждения, разрушения или уничтожения;

установки информационных надписей и обозначений на объекте культурного наследия;

установки малых архитектурных форм, не нарушающих целостность объекта культурного наследия и не создающих угрозы его повреждения, разрушения или уничтожения. Установка малых архитектурных форм осуществляется на основании проектов, содержащих согласованные разделы об обеспечении сохранности.

---

**КОМИТЕТ ГОСУДАРСТВЕННОЙ ОХРАНЫ ОБЪЕКТОВ  
КУЛЬТУРНОГО НАСЛЕДИЯ ВОЛГОГРАДСКОЙ ОБЛАСТИ**

**ПРИКАЗ**  
от 15 февраля 2021 г. N 64

**ОБ УТВЕРЖДЕНИИ ПЕРЕЧНЯ КООРДИНАТ ХАРАКТЕРНЫХ ТОЧЕК ГРАНИЦ  
ТЕРРИТОРИИ ОБЪЕКТА КУЛЬТУРНОГО НАСЛЕДИЯ РЕГИОНАЛЬНОГО  
ЗНАЧЕНИЯ "КОМПЛЕКС СООРУЖЕНИЙ СТАЛИНГРАДСКОГО ГРАЖДАНСКОГО  
АЭРОДРОМА", РАСПОЛОЖЕННОГО ПО АДРЕСУ: ВОЛГОГРАДСКАЯ  
ОБЛАСТЬ, Г. ВОЛГОГРАД, ДЗЕРЖИНСКИЙ РАЙОН, В ГРАНИЦАХ  
КАЧИНСКОГО УЧИЛИЩА**

В соответствии со [статьей 3.1](#), [пунктом 2 статьи 33](#) Федерального закона от 25 июня 2002 г. N 73-ФЗ "Об объектах культурного наследия (памятниках истории и культуры) народов Российской Федерации", [пунктом 8](#) требований к составлению проектов границ территорий объектов культурного наследия, утвержденных приказом Министерства культуры Российской Федерации от 04 июня 2015 г. N 1745, [Положением](#) о комитете государственной охраны объектов культурного наследия Волгоградской области, утвержденным постановлением Администрации Волгоградской области от 19 декабря 2016 г. N 697-п, приказываю:

1. Утвердить [перечень](#) координат характерных точек границ территории объекта культурного наследия регионального значения "Комплекс сооружений Сталинградского гражданского аэродрома", расположенного по адресу: Волгоградская область, г. Волгоград, Дзержинский район, в границах Качинского училища, утвержденных [приказом](#) министерства культуры Волгоградской области от 21 января 2015 г. N 01-20/104 "Об установлении границ территории объекта культурного наследия регионального значения "Комплекс сооружений Сталинградского гражданского аэродрома", нач. 30-х гг., расположенного по адресу: город Волгоград, Дзержинский район, в границах Качинского училища, и правовых режимов использования территории", согласно приложению к настоящему приказу.

2. Направить копию настоящего приказа в комитет культуры Волгоградской области в целях признания [приложения 1](#) к приказу министерства культуры Волгоградской области от 21 января 2015 г. N 01-20/104 "Об установлении границ территории объекта культурного наследия регионального значения "Комплекс сооружений Сталинградского гражданского аэродрома", нач. 30-х гг., расположенного по адресу: город Волгоград, Дзержинский район, в границах Качинского училища, и правовых режимов использования территории" утратившим силу.

3. Настоящий приказ вступает в силу со дня его подписания и подлежит официальному опубликованию.

Председатель комитета  
А.Ю.БАЖЕНОВ

Приложение  
к приказу  
комитета

**ПЕРЕЧЕНЬ  
КООРДИНАТ ХАРАКТЕРНЫХ ТОЧЕК ГРАНИЦ ТЕРРИТОРИИ ОБЪЕКТА  
КУЛЬТУРНОГО НАСЛЕДИЯ РЕГИОНАЛЬНОГО ЗНАЧЕНИЯ "КОМПЛЕКС  
СООРУЖЕНИЙ СТАЛИНГРАДСКОГО ГРАЖДАНСКОГО АЭРОДРОМА",  
РАСПОЛОЖЕННОГО ПО АДРЕСУ: ВОЛГОГРАДСКАЯ  
ОБЛАСТЬ, Г. ВОЛГОГРАД, ДЗЕРЖИНСКИЙ РАЙОН, В ГРАНИЦАХ  
КАЧИНСКОГО УЧИЛИЩА**

**Система координат: местная городская СК**

Номер характерной точки	Длина линии (м)	X	Y
н1		3097,02	-777,81
	608		
н2		3431,67	-1285,43
	62		
н3		3486,37	-1314,61
	292		
н4		3770,65	-1247,89
	200		
н5		3727,54	-1052,59
	576		
н6		3407,86	-573,45
	372		
н1		3097,02	-777,81

**Система координат: WGS 84**

Номер характерной точки	N	E
н1	48°44'15,60" С	44°29'59,40" В
н2	48°44'26,43" С	44°29'34,55" В
н3	48°44'28,20" С	44°29'33,12" В

н4	48°44'37,40" С	44°29'36,38" В
н5	48°44'36,01" С	44°29'45,94" В
н6	48°44'25,66" С	44°30'09,39" В

**СИТУАЦИОННЫЙ ПЛАН  
ГРАНИЦ ТЕРРИТОРИИ ОБЪЕКТА КУЛЬТУРНОГО НАСЛЕДИЯ РЕГИОНАЛЬНОГО  
ЗНАЧЕНИЯ "КОМПЛЕКС СООРУЖЕНИЙ СТАЛИНГРАДСКОГО ГРАЖДАНСКОГО  
АЭРОДРОМА", РАСПОЛОЖЕННОГО ПО АДРЕСУ: ВОЛГОГРАДСКАЯ  
ОБЛАСТЬ, Г. ВОЛГОГРАД, ДЗЕРЖИНСКИЙ РАЙОН,  
В ГРАНИЦАХ КАЧИНСКОГО УЧИЛИЩА**



Условные обозначения:  
— - граница территории объекта культурного наследия регионального значения "Комплекс сооружений Сталинградского гражданского аэродрома", расположенного по адресу: Волгоградская область, г. Волгоград, Дзержинский район, в границах Качинского училища