

**КОМИТЕТ КУЛЬТУРЫ
ВОЛГОГРАДСКОЙ ОБЛАСТИ**

ПРИКАЗ
от 22 ноября 2016 г. N 01-20/404

**ОБ УСТАНОВЛЕНИИ ГРАНИЦ И РЕЖИМА ИСПОЛЬЗОВАНИЯ ТЕРРИТОРИИ
ОБЪЕКТА КУЛЬТУРНОГО НАСЛЕДИЯ РЕГИОНАЛЬНОГО ЗНАЧЕНИЯ
"ОБЛАСТНОЕ УПРАВЛЕНИЕ ВНУТРЕННИХ ДЕЛ", 1957 г.,
РАСПОЛОЖЕННОГО ПО АДРЕСУ: Г. ВОЛГОГРАД, ЦЕНТРАЛЬНЫЙ РАЙОН,
УЛ. КРАСНОЗНАМЕНСКАЯ, 17**

В соответствии с Федеральным [законом](#) от 25 июня 2002 г. N 73-ФЗ "Об объектах культурного наследия (памятниках истории и культуры) народов Российской Федерации", [Положением](#) о комитете культуры Волгоградской области, утвержденным постановлением Администрации Волгоградской области от 24 ноября 2014 г. N 37-п, приказываю:

1. Установить границы территории объекта культурного наследия регионального значения "Областное управление внутренних дел", 1957 г., расположенного по адресу: г. Волгоград, Центральный район, ул. Краснознаменская, 17, согласно [приложениям 1 - 3](#).
2. Установить [режим](#) использования территории объекта культурного наследия регионального значения "Областное управление внутренних дел", 1957 г., расположенного по адресу: г. Волгоград, Центральный район, ул. Краснознаменская, 17, согласно [приложению 4](#).
3. Настоящий приказ вступает в силу со дня его официального опубликования.

Председатель комитета
В.П.ГЕПФНЕР

Приложение 1
к приказу
комитета культуры
Волгоградской области
от 22.11.2016 N 01-20/404

**ОПИСАНИЕ ГРАНИЦ ТЕРРИТОРИИ ОБЪЕКТА КУЛЬТУРНОГО НАСЛЕДИЯ
РЕГИОНАЛЬНОГО ЗНАЧЕНИЯ "ОБЛАСТНОЕ УПРАВЛЕНИЕ ВНУТРЕННИХ
ДЕЛ", 1957 г., РАСПОЛОЖЕННОГО ПО АДРЕСУ: Г. ВОЛГОГРАД,
ЦЕНТРАЛЬНЫЙ РАЙОН, УЛ. КРАСНОЗНАМЕНСКАЯ, 17**

Границы территории объекта культурного наследия регионального значения "Областное управление внутренних дел", 1957 г., расположенного по адресу: г. Волгоград, Центральный район, ул. Краснознаменская, 17 (далее - здание), устанавливаются согласно [схеме](#) по линиям, обозначенным цифрами:

от точки 1 до точки 2 - на северо-восток по красной линии на расстоянии 4,0 м от северо-западного фасада здания - 94,61 м;

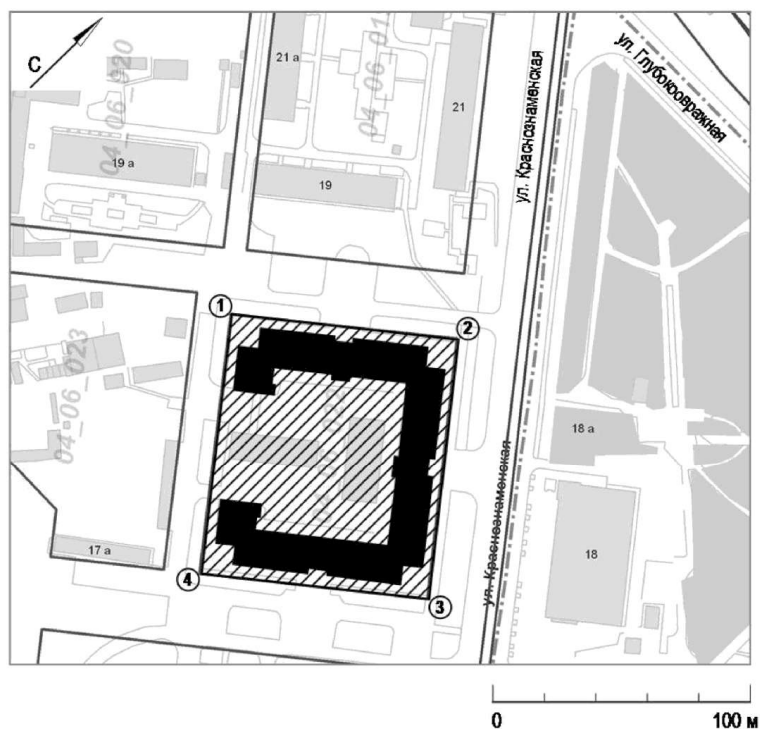
от точки 2 до точки 3 - на юго-восток по красной линии на расстоянии 4,0 м от северо-восточного фасада здания - 108,20 м;

от точки 3 до точки 4 - на юго-запад по красной линии на расстоянии 4,0 м от юго-восточного фасада здания - 94,99 м;




от точки 4 на северо-запад на расстоянии 4,0 м от фасада здания до замыкания контура в точке 1 - 107,67 м.

Приложение 2
к приказу
комитета культуры
Волгоградской области
от 22.11.2016 N 01-20/404

СХЕМА
ГРАНИЦ ТЕРРИТОРИИ ОБЪЕКТА КУЛЬТУРНОГО НАСЛЕДИЯ РЕГИОНАЛЬНОГО
ЗНАЧЕНИЯ "ОБЛАСТНОЕ УПРАВЛЕНИЕ ВНУТРЕННИХ ДЕЛ", 1957 Г.,
РАСПОЛОЖЕННОГО ПО АДРЕСУ: Г. ВОЛГОГРАД, ЦЕНТРАЛЬНЫЙ РАЙОН,
УЛ. КРАСНОЗНАМЕНСКАЯ, 17



Условные обозначения:

-  - объект культурного наследия;
-  - территория объекта культурного значения;
-  - характерные точки границ территории.

Приложение 3
к приказу
комитета культуры
Волгоградской области
от 22.11.2016 N 01-20/404

ПЕРЕЧЕНЬ
КООРДИНАТ ХАРАКТЕРНЫХ ТОЧЕК ГРАНИЦ ТЕРРИТОРИИ ОБЪЕКТА
КУЛЬТУРНОГО НАСЛЕДИЯ РЕГИОНАЛЬНОГО ЗНАЧЕНИЯ "ОБЛАСТНОЕ
УПРАВЛЕНИЕ ВНУТРЕННИХ ДЕЛ", 1957 Г., РАСПОЛОЖЕННОГО
ПО АДРЕСУ: Г. ВОЛГОГРАД, ЦЕНТРАЛЬНЫЙ РАЙОН,
УЛ. КРАСНОЗНАМЕНСКАЯ, 17

Система координат: местная

| № точки | X | Y |
|---------|----------|----------|
| 1 | -181.333 | -486.217 |
| 2 | -122.853 | -411.841 |
| 3 | -207.604 | -344.572 |
| 4 | -265.900 | -419.567 |

Система координат: WGS 84

| № точки | N | E |
|---------|--------------|--------------|
| 1 | 48°42'29.46" | 44°30'13.71" |
| 2 | 48°42'31.35" | 44°30'17.34" |
| 3 | 48°42'28.61" | 44°30'20.64" |
| 4 | 48°42'26.72" | 44°30'16.97" |

Приложение 4
к приказу
комитета культуры
Волгоградской области
от 22.11.2016 N 01-20/404

РЕЖИМ ИСПОЛЬЗОВАНИЯ ТЕРРИТОРИИ ОБЪЕКТА КУЛЬТУРНОГО НАСЛЕДИЯ
РЕГИОНАЛЬНОГО ЗНАЧЕНИЯ "ОБЛАСТНОЕ УПРАВЛЕНИЕ ВНУТРЕННИХ
ДЕЛ", 1957 Г., РАСПОЛОЖЕННОГО ПО АДРЕСУ: Г. ВОЛГОГРАД,
ЦЕНТРАЛЬНЫЙ РАЙОН, УЛ. КРАСНОЗНАМЕНСКАЯ, 17

На территории объекта культурного наследия регионального значения "Областное

управление внутренних дел", 1957 г., расположенного по адресу: г. Волгоград, Центральный район, ул. Краснознаменная, 17, запрещаются строительство и увеличение объемно-пространственных характеристик объектов капитального строительства, а также проведение земляных, строительных, мелиоративных и иных работ, за исключением:

сноса (демонтажа) объектов капитального строительства, не отнесенных к объектам культурного наследия, при условии соблюдения мер по обеспечению сохранности объекта культурного наследия в соответствии со [статьей 36](#) Федерального закона от 25.06.2002 N 73-ФЗ "Об объектах культурного наследия (памятниках истории и культуры) народов Российской Федерации" (далее - меры по обеспечению сохранности объекта культурного наследия);

реконструкции инженерных коммуникаций и дорог при условии соблюдения мер по обеспечению сохранности объекта культурного наследия;

прокладки подземных инженерных коммуникаций при условии соблюдения мер по обеспечению сохранности объекта культурного наследия;

работ по благоустройству при условии соблюдения мер по обеспечению сохранности объекта культурного наследия;

мероприятий по музеефикации объекта культурного наследия при условии соблюдения мер по обеспечению сохранности объекта культурного наследия;

установки вывесок и указателей, не содержащих сведений рекламного характера, при условии соблюдения мер по обеспечению сохранности объекта культурного наследия;

устройства несплошных или прозрачных ограждений при условии соблюдения мер по обеспечению сохранности объекта культурного наследия;

работ по сохранению объекта культурного наследия или его отдельных элементов, сохранению историко-градостроительной или природной среды объекта культурного наследия;

реконструкции не приводящей к увеличению объемно-пространственных характеристик объектов капитального строительства, не отнесенных к объектам культурного наследия;

ремонта не отнесенных к объектам культурного наследия объектов капитального строительства и инженерных коммуникаций;

переустройства и перепланировки жилых помещений, расположенных в объектах капитального строительства, не отнесенных к объектам культурного наследия;

археологических полевых работ;

поисковой работы по увековечению памяти защитников Отечества;

размещения наружной рекламы в соответствии со [статьей 35.1](#) Федерального закона от 25.06.2002 N 73-ФЗ "Об объектах культурного наследия (памятниках истории и культуры) народов Российской Федерации".

**КОМИТЕТ ГОСУДАРСТВЕННОЙ ОХРАНЫ ОБЪЕКТОВ
КУЛЬТУРНОГО НАСЛЕДИЯ ВОЛГОГРАДСКОЙ ОБЛАСТИ**

ПРИКАЗ
от 29 декабря 2017 г. N 211

**ОБ УСТАНОВЛЕНИИ ГРАНИЦ И РЕЖИМА ИСПОЛЬЗОВАНИЯ ТЕРРИТОРИИ
ОБЪЕКТА КУЛЬТУРНОГО НАСЛЕДИЯ РЕГИОНАЛЬНОГО ЗНАЧЕНИЯ
"ОБЛАСТНОЕ УПРАВЛЕНИЕ ВНУТРЕННИХ ДЕЛ", 1957 г.,
РАСПОЛОЖЕННОГО ПО АДРЕСУ: Г. ВОЛГОГРАД,
УЛ. КРАСНОЗНАМЕНСКАЯ, 17**

В соответствии со [статьей 3.1](#), [пунктом 2 статьи 33](#) Федерального закона от 25 июня 2002 г. N 73-ФЗ "Об объектах культурного наследия (памятниках истории и культуры) народов Российской Федерации", [пунктом 8](#) требований к составлению проектов границ территорий объектов культурного наследия, утвержденных приказом Министерства культуры Российской Федерации от 04 июня 2015 г. N 1745, [Положением](#) о комитете государственной охраны объектов культурного наследия Волгоградской области, утвержденным постановлением Администрации Волгоградской области от 19 декабря 2016 г. N 697-п, приказываю:

1. Установить границы территории объекта культурного наследия регионального значения "Областное управление внутренних дел", 1957 г., расположенного по адресу: г. Волгоград, ул. Краснознаменская, 17, согласно [приложениям 1 - 3](#).

2. Установить [режимы](#) использования территории объекта культурного наследия регионального значения "Областное управление внутренних дел", 1957 г., расположенного по адресу: г. Волгоград, ул. Краснознаменская, 17, согласно [приложению 4](#).

3. Настоящий приказ вступает в силу со дня его подписания и подлежит официальному опубликованию.

Председатель комитета
А.В.ЛОМОВ

Приложение 1
к приказу
комитета государственной
охраны объектов
культурного наследия
Волгоградской области
от 29.12.2017 N 211

**ОПИСАНИЕ ГРАНИЦ ТЕРРИТОРИИ ОБЪЕКТА КУЛЬТУРНОГО НАСЛЕДИЯ
РЕГИОНАЛЬНОГО ЗНАЧЕНИЯ "ОБЛАСТНОЕ УПРАВЛЕНИЕ ВНУТРЕННИХ
ДЕЛ", 1957 г., РАСПОЛОЖЕННОГО ПО АДРЕСУ: Г. ВОЛГОГРАД,
УЛ. КРАСНОЗНАМЕНСКАЯ, 17**

Границы территории объекта культурного наследия регионального значения "Областное управление внутренних дел", 1957 г., расположенного по адресу: г. Волгоград, ул. Краснознаменная, 17, устанавливаются согласно схеме границ территории объекта культурного наследия регионального значения "Областное управление внутренних дел", 1957 г., расположенного по адресу: г. Волгоград, ул. Краснознаменная, 17 ([приложение 2](#) к настоящему приказу), по линиям, обозначенным цифрами:

от точки 1 (западный угол территории) до точки 2 (северный угол территории) в направлении на северо-восток по красной линии на расстоянии 4,0 м от фасада здания - 94,62 м;

от точки 2 до точки 3 по красной линии в направлении на юго-восток, на расстоянии 4,0 м от фасада здания - 108,2 м;

от точки 3 до точки 4 в направлении на юго-запад по красной линии на расстоянии 4,0 м от фасада - 94,99 м;

от точки 4 до точки 5 в направлении на северо-запад по красной линии на расстоянии 4,0 м от фасада - 34,8 м;

от точки 5 до точки 6 вдоль торца здания по отмостке - 17,77 м;

от точки 6 до точки 7 по отмостке во внутренний угол - 10,52 м;

от точки 7 до точки 8 вдоль дворового фасада здания по отмостке - 52,6 м;

от точки 8 до точки 9 вдоль дворового фасада здания по отмостке - 59,11 м;

от точки 9 до точки 10 вдоль дворового фасада здания по отмостке - 52,6 м;

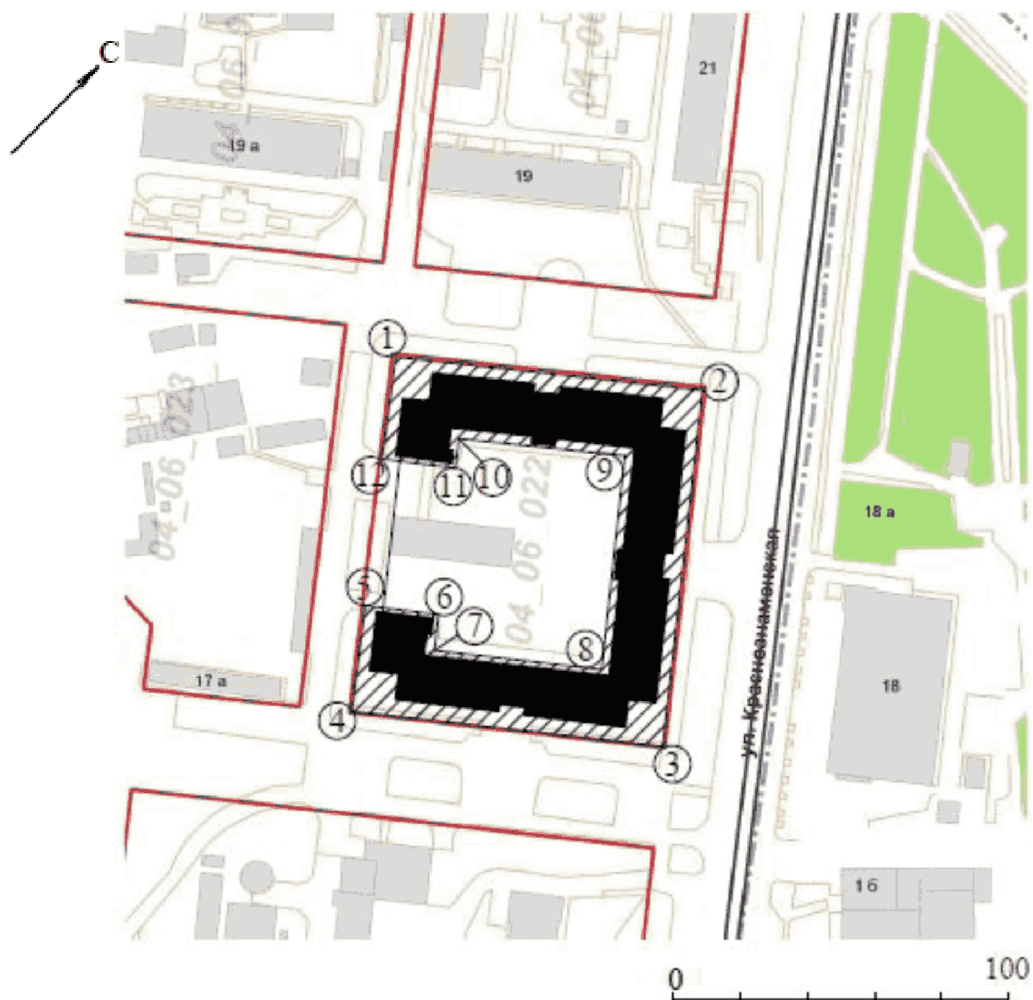
от точки 10 до точки 11 по отмостке - 10,52 м;

от точки 11 до точки 12 вдоль торца здания по отмостке - 17,76 м;




от точки 12 до замыкания контура с точкой 1 на северо-запад по красной линии на расстоянии 4,0 м от фасада - 34,8 м.

Приложение 2
к приказу
комитета государственной
охраны объектов
культурного наследия
Волгоградской области
от 29.12.2017 N 211

СХЕМА
ГРАНИЦ ТЕРРИТОРИИ ОБЪЕКТА КУЛЬТУРНОГО НАСЛЕДИЯ РЕГИОНАЛЬНОГО
ЗНАЧЕНИЯ "ОБЛАСТНОЕ УПРАВЛЕНИЕ ВНУТРЕННИХ ДЕЛ", 1957 Г.,
РАСПОЛОЖЕННОГО ПО АДРЕСУ: Г. ВОЛГОГРАД,
УЛ. КРАСНОЗНАМЕНСКАЯ, 17



Условные обозначения

-  - объект культурного наследия регионального значения
"Областное управление внутренних дел", 1957 г.,
ул. Краснознаменская, 17
-  - территория объекта культурного наследия
-  - поворотные точки границ территории

Приложение 3
к приказу
комитета государственной
охраны объектов
культурного наследия
Волгоградской области
от 29.12.2017 N 211

**ПЕРЕЧЕНЬ
КООРДИНАТ ПОВОРОТНЫХ ТОЧЕК ГРАНИЦ ТЕРРИТОРИИ ОБЪЕКТА
КУЛЬТУРНОГО НАСЛЕДИЯ РЕГИОНАЛЬНОГО ЗНАЧЕНИЯ "ОБЛАСТНОЕ**

**УПРАВЛЕНИЕ ВНУТРЕННИХ ДЕЛ", 1957 Г., РАСПОЛОЖЕННОГО
ПО АДРЕСУ: Г. ВОЛГОГРАД, УЛ. КРАСНОЗНАМЕНСКАЯ, 17**

Система координат: местная

| Номер поворотной точки | X координата | Y координата |
|------------------------|--------------|--------------|
| 1 | -181,33 | -486,22 |
| 2 | -122,85 | -411,84 |
| 3 | -207,6 | -344,57 |
| 4 | -265,9 | -419,57 |
| 5 | -238,57 | -441,11 |
| 6 | -227,57 | -427,16 |
| 7 | -235,84 | -420,65 |
| 8 | -203,28 | -379,34 |
| 9 | -156,85 | -415,93 |
| 10 | -189,41 | -457,24 |
| 11 | -197,67 | -450,73 |
| 12 | -208,66 | -464,68 |

Система координат: Всемирная система геодезических
параметров Земли 1984 года WGS 84

| Номер поворотной точки | N | E |
|------------------------|---------------|---------------|
| 1 | 48°42'29.47"C | 44°30'13.69"B |
| 2 | 48°42'31.36"C | 44°30'17.32"B |
| 3 | 48°42'28.62"C | 44°30'20.62"B |
| 4 | 48°42'26.73"C | 44°30'16.95"B |
| 5 | 48°42'27.62"C | 44°30'15.89"B |
| 6 | 48°42'27.97"C | 44°30'16.58"B |
| 7 | 48°42'27.70"C | 44°30'16.89"B |
| 8 | 48°42'28.76"C | 44°30'18.92"B |
| 9 | 48°42'30.26"C | 44°30'17,13"B |
| 10 | 48°42'29.21"C | 44°30'15.10"B |
| 11 | 48°42'28.94"C | 44°30'15.42"B |

| | | |
|----|---------------|---------------|
| 12 | 48°42'28.58"С | 44°30'14.74"В |
|----|---------------|---------------|

Приложение 4
к приказу
комитета государственной
охраны объектов
культурного наследия
Волгоградской области
от 29.12.2017 N 211

**РЕЖИМ ИСПОЛЬЗОВАНИЯ ТЕРРИТОРИИ ОБЪЕКТА КУЛЬТУРНОГО НАСЛЕДИЯ
РЕГИОНАЛЬНОГО ЗНАЧЕНИЯ "ОБЛАСТНОЕ УПРАВЛЕНИЕ ВНУТРЕННИХ
ДЕЛ", 1957 Г., РАСПОЛОЖЕННОГО ПО АДРЕСУ: Г. ВОЛГОГРАД,
УЛ. КРАСНОЗНАМЕНСКАЯ, 17**

В границах территории объекта культурного наследия регионального значения "Областное управление внутренних дел", 1957 г., расположенного по адресу: г. Волгоград, ул. Краснознаменная, 17, запрещается строительство объектов капитального строительства и увеличение объемно-пространственных характеристик существующих объектов капитального строительства, а также проведение земляных, строительных, мелиоративных и иных работ, за исключением:

работ по сохранению объекта культурного наследия или его отдельных элементов, сохранению историко-градостроительной или природной среды объекта культурного наследия;

прокладки подземных сетей инженерно-технического обеспечения на основании проектов проведения таких работ, содержащих согласованные разделы об обеспечении сохранности;

реконструкции сетей инженерно-технического обеспечения и автомобильных дорог, которые осуществляются на основании проектов проведения таких работ, содержащих согласованные разделы об обеспечении сохранности;

ремонта объектов капитального строительства, не отнесенных к объектам культурного наследия, и сетей инженерно-технического обеспечения;

работ по благоустройству территории объекта культурного наследия, которые осуществляются на основании проектов проведения таких работ, содержащих согласованные разделы об обеспечении сохранности;

мероприятий по музеефикации объекта культурного наследия, которые осуществляются на основании проектов проведения таких работ, содержащих согласованные разделы об обеспечении сохранности;

установки малых архитектурных форм, которая осуществляется на основании проектов проведения таких работ, содержащих согласованные разделы об обеспечении сохранности;

устройства прозрачных ограждений, которое осуществляется на основании проектов проведения таких работ, содержащих согласованные разделы об обеспечении сохранности;

научно-исследовательских и изыскательских работ, в том числе по изучению культурного слоя;

установки информационных надписей и обозначений на объекте культурного наследия;

размещения наружной рекламы, содержащей исключительно информацию о проводимых на объектах культурного наследия и их территориях театрально-зрелищных, культурно-просветительных и зрелищно-развлекательных мероприятиях или исключительно информацию об указанных мероприятиях и одновременное упоминание об определенном лице как о спонсоре данного мероприятия, при условии, если такому упоминанию отведено не более чем десять процентов рекламной площади (пространства).
