

**КОМИТЕТ ГОСУДАРСТВЕННОЙ ОХРАНЫ ОБЪЕКТОВ  
КУЛЬТУРНОГО НАСЛЕДИЯ ВОЛГОГРАДСКОЙ ОБЛАСТИ**

**ПРИКАЗ  
от 11 апреля 2023 г. N 156**

**ОБ УТВЕРЖДЕНИИ ОПИСАНИЯ МЕСТОПОЛОЖЕНИЯ ГРАНИЦ ТЕРРИТОРИИ  
РЯДА ОБЪЕКТОВ КУЛЬТУРНОГО НАСЛЕДИЯ ФЕДЕРАЛЬНОГО  
И РЕГИОНАЛЬНОГО ЗНАЧЕНИЯ, РАСПОЛОЖЕННЫХ НА ТЕРРИТОРИИ  
ГОРОДСКОГО ОКРУГА ГОРОД-ГЕРОЙ ВОЛГОГРАД**

В соответствии со [статьей 3.1](#), [пунктом 2 статьи 33](#) Федерального закона от 25 июня 2002 г. N 73-ФЗ "Об объектах культурного наследия (памятниках истории и культуры) народов Российской Федерации", [пунктом 8](#) требований к составлению проектов границ территорий объектов культурного наследия, утвержденных приказом Министерства культуры Российской Федерации от 04 июня 2015 г. N 1745, [Положением](#) о комитете государственной охраны объектов культурного наследия Волгоградской области, утвержденным постановлением Администрации Волгоградской области от 19 декабря 2016 г. N 697-п, приказываю:

1. Утвердить описание местоположения границ территории объектов культурного наследия федерального и регионального значения:

1.1. "Братская могила, в которой похоронены воины 45-й стрелковой дивизии им. Щорса, погибшие при обороне Сталинграда", расположенного по адресу: Волгоградская область, г. Волгоград, пр-кт Metallургов, согласно [приложению 1](#);

1.2. "Памятник Герою Советского Союза В.С. Хользунову", расположенного по адресу: Волгоградская область, г. Волгоград, набережная реки Волги, согласно [приложению 2](#);

1.3. "Братская могила, в которой похоронены воины 13-й Гвардейской стрелковой дивизии, погибшие при обороне Сталинграда", расположенного по адресу: Волгоградская область, г. Волгоград, сквер на пл. им. В.И. Ленина, согласно [приложению 3](#);

1.4. "Дом, в котором находился штаб 57 армии генерала армии Толбухина Федора Ивановича в 1942 году", расположенного по адресу: Волгоградская область, г. Волгоград, ул. Минская, 5, согласно [приложению 4](#);

1.5. "Здание Центрального универмага, в подвале которого 33 мотострелковая бригада полковника Бурмакова взяла в плен штаб вражеской группировки войск в 1943 г.", расположенного по адресу: Волгоградская область, г. Волгоград, Центральный район, площадь Павших борцов, 2, согласно [приложению 5](#);

1.6. "Пожарный пароход "Гаситель" - памятник речникам Волжского бассейна", расположенного по адресу: г. Волгоград, набережная Волги, в устье р. Царица, согласно [приложению 6](#);

1.7. "Госбанк", расположенного по адресу: Волгоградская область, г. Волгоград, пр-кт им. В.И. Ленина, 18, согласно [приложению 7](#);

1.8. "Дом коммунальщиков (жилой дом)", расположенного по адресу: г. Волгоград, Ворошиловский район, ул. Огарева, 7, согласно [приложению 8](#);

1.9. "Руины дома директора завода "Баррикады", в котором находился командный пункт 138-

й Краснознаменной стрелковой дивизии", расположенного по адресу: Волгоградская область, г. Волгоград, Краснооктябрьский район, Нижний поселок завода "Баррикады", согласно [приложению 9](#);

1.10. "Место боев воинов 6-й Гвардейской отдельной танковой бригады в период Сталинградской битвы", расположенного по адресу: Волгоградская область, г. Волгоград, Тракторозаводский район, ул. Ополченская, 8, согласно [приложению 10](#).

2. Направить копию настоящего приказа в комитет культуры Волгоградской области в целях признания утратившими силу:

[приложения 1](#) к приказу министерства культуры Волгоградской области от 29 января 2013 г. N 01-20/030 "Об установлении границ территории объекта культурного наследия федерального значения "Братская могила, в которой похоронены воины 45 стрелковой дивизии им. Щорса, погибшие при обороне Сталинграда";

[приложения 1](#) к приказу министерства культуры Волгоградской области от 29 января 2013 г. N 01-20/029 "Об установлении границ территории объекта культурного наследия федерального значения "Памятник Герою Советского Союза В.С. Хользунову";

[приложения 1](#) к приказу министерства культуры Волгоградской области от 29 января 2013 г. N 01-20/033 "Об установлении границ территории объекта культурного наследия федерального значения "Братская могила, в которой похоронены воины 13 Гвардейской стрелковой дивизии, погибшие при обороне Сталинграда";

[приложения 1](#) к приказу министерства культуры Волгоградской области от 10 апреля 2013 г. N 01-20/114 "Об установлении границы территории объекта культурного наследия федерального значения "Дом, в котором находился штаб 57 армии генерала Толбухина Федора Ивановича в 1942 году";

[приложения 1](#) к приказу министерства культуры Волгоградской области от 10 апреля 2013 г. N 01-20/117 "Об установлении границ территории объекта культурного наследия федерального значения "Здание Центрального универмага, в подвале которого 33 (правильно - 38) мотострелковая бригада полковника Бурмакова взяла в плен штаб вражеской группировки войск в 1943 г.";

[приложения 1](#) к приказу комитета по культуре Волгоградской области от 21 мая 2012 г. N 01-20/117 "Об установлении границы территории объекта культурного наследия регионального значения "Пожарный пароход "Гаситель" - памятник речникам Волжского бассейна", 1903 - 1977 гг. и установлении правовых режимов использования территории";

[приложения 1](#) к приказу министерства культуры Волгоградской области от 23 декабря 2013 г. N 01-20/464 "Об установлении границ территории объекта культурного наследия регионального значения "Дом коммунальщиков (жилой дом)", расположенного по адресу: Волгоградская область, г. Волгоград, Ворошиловский район, ул. Огарева, 7, ул. Рабоче-Крестьянская, и правовых режимов использования территории";

[приложения 1](#) к приказу министерства культуры Волгоградской области от 27 февраля 2013 г. N 01-20/066 "Об установлении границ территории объекта культурного наследия федерального значения "Руины дома директора завода "Баррикады", в котором находился командный пункт 138 Краснознаменной стрелковой дивизии";

[приложения 1](#) к приказу министерства культуры Волгоградской области от 23 ноября 2012 г. N 01-20/404 "Об установлении границы территории объекта культурного наследия регионального значения "Место боев воинов 6-й гвардейской отдельной танковой бригады в период Сталинградской битвы", 1 - 15 октября 1942 г. и установлении правовых режимов использования

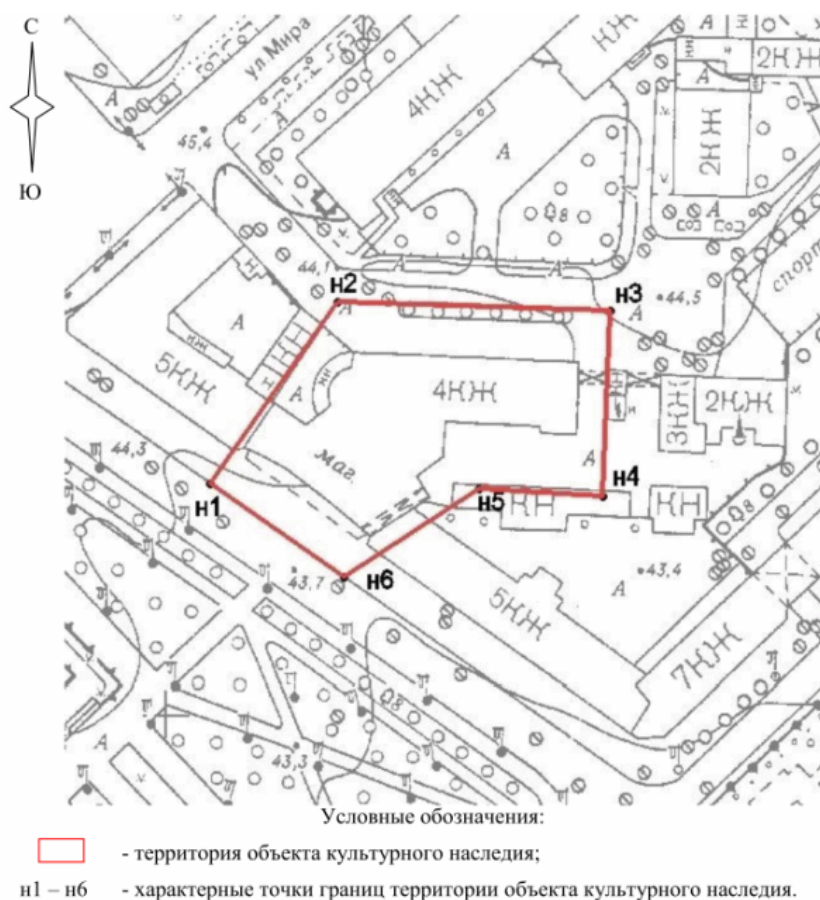
территории".

3. Настоящий приказ вступает в силу со дня его подписания и подлежит официальному опубликованию.

Председатель комитета  
А.Ю.БАЖЕНОВ


Приложение 5  
к приказу  
комитета государственной  
охраны объектов  
культурного наследия  
Волгоградской области  
от 11.04.2023 N 156

**Схема границ территории объекта культурного наследия  
федерального значения "Здание Центрального универмага,  
в подвале которого 33 мотострелковая бригада полковника  
Бурмакова взяла в плен штаб вражеской группировки войск  
в 1943 г.", расположенного по адресу: Волгоградская  
область, г. Волгоград, Центральный район, площадь Павших  
борцов, 2**




**Ситуационный план границ территории объекта культурного наследия федерального значения "Здание Центрального универмага, в подвале которого 33 мотострелковая бригада полковника Бурмакова взяла в плен штаб вражеской группировки**

**войск в 1943 г.", расположенного по адресу: Волгоградская область, г. Волгоград, Центральный район, площадь Павших борцов, 2**



Условные обозначения:

 - местоположение границ территории объекта культурного наследия федерального значения "Здание Центрального универмага, в подвале которого 33 мотострелковая бригада полковника Бурмакова взяла в плен штаб вражеской группировки войск в 1943 г.", расположенного по адресу: Волгоградская область, г. Волгоград, Центральный район, площадь Павших борцов, 2.

**Перечень координат характерных точек границ территории объекта культурного наследия федерального значения "Здание Центрального универмага, в подвале которого 33 мотострелковая бригада полковника Бурмакова взяла в плен штаб вражеской группировки войск в 1943 г.", расположенного по адресу: Волгоградская область, г. Волгоград, Центральный район, площадь Павших борцов, 2**

Система координат: МСК-34, зона 1

Номер характерной точки	X	Y
н1	483604,18	1408001,54
н2	483652,97	1408034,12
н3	483651,87	1408105,82
н4	483603,01	1408104,74
н5	483604,49	1408072,16
н6	483580,32	1408036,93
н1	483604,18	1408001,54

**КОМИТЕТ ГОСУДАРСТВЕННОЙ ОХРАНЫ ОБЪЕКТОВ  
КУЛЬТУРНОГО НАСЛЕДИЯ ВОЛГОГРАДСКОЙ ОБЛАСТИ**

**ПРИКАЗ  
от 31 октября 2023 г. N 508**

**О ВНЕСЕНИИ ИЗМЕНЕНИЯ В ПРИКАЗ КОМИТЕТА ГОСУДАРСТВЕННОЙ  
ОХРАНЫ ОБЪЕКТОВ КУЛЬТУРНОГО НАСЛЕДИЯ ВОЛГОГРАДСКОЙ ОБЛАСТИ  
ОТ 11 АПРЕЛЯ 2023 Г. N 156 "ОБ УТВЕРЖДЕНИИ ОПИСАНИЯ  
МЕСТОПОЛОЖЕНИЯ ГРАНИЦ И РЕЖИМОВ ИСПОЛЬЗОВАНИЯ ТЕРРИТОРИИ  
РЯДА ОБЪЕКТОВ КУЛЬТУРНОГО НАСЛЕДИЯ ФЕДЕРАЛЬНОГО  
И РЕГИОНАЛЬНОГО ЗНАЧЕНИЯ, РАСПОЛОЖЕННЫХ НА ТЕРРИТОРИИ  
ГОРОДСКОГО ОКРУГА ГОРОД-ГЕРОЙ ВОЛГОГРАД"**

Приказываю:

1. Внести в [приказ](#) комитета государственной охраны объектов культурного наследия Волгоградской области от 11 апреля 2023 г. N 156 "Об утверждении описания местоположения границ и режимов использования территории ряда объектов культурного наследия федерального и регионального значения, расположенных на территории городского округа город-герой Волгоград" изменение, дополнив [приложение 5](#) разделом следующего содержания:

"Режим использования территории объекта культурного наследия федерального значения "Здание Центрального универмага, в подвале которого 33 мотострелковая бригада полковника Бурмакова взяла в плен штаб вражеской группировки войск в 1943 г.", расположенного по адресу: Волгоградская область, г. Волгоград, Центральный район, площадь Павших борцов, 2

В границах территории объекта культурного наследия федерального значения "Здание Центрального универмага, в подвале которого 33 мотострелковая бригада полковника Бурмакова взяла в плен штаб вражеской группировки войск в 1943 г.", расположенного по адресу: Волгоградская область, г. Волгоград, Центральный район, площадь Павших борцов, 2, запрещаются строительство объектов капитального строительства и увеличение объемно-пространственных характеристик существующих объектов капитального строительства, а также проектирование и проведение любых земляных, строительных, мелиоративных, хозяйственных и иных работ, за исключением:

работ по сохранению объекта культурного наследия или его отдельных элементов, сохранению историко-градостроительной или природной среды объекта культурного наследия;

капитального ремонта и реконструкции инженерных коммуникаций, которые осуществляются на основании проектов проведения таких работ, содержащих согласованные разделы об обеспечении сохранности;

работ по благоустройству территории объекта культурного наследия, которые осуществляются на основании проектов проведения таких работ, содержащих согласованные разделы об обеспечении сохранности;

мероприятий по музеефикации объекта культурного наследия, которые осуществляются на основании проектов проведения таких работ, содержащих согласованные разделы об обеспечении

сохранности;

сноса или демонтажа объектов капитального строительства, не являющихся объектами культурного наследия, которые осуществляются на основании проектов проведения таких работ, содержащих согласованные разделы об обеспечении сохранности объекта культурного наследия;

капитального ремонта и реконструкции существующих инженерных коммуникаций, прокладки новых подземных сетей инженерно-технического обеспечения;

капитального ремонта и реконструкции существующих инженерных объектов (трансформаторный пункт, газорегуляторный пункт и тому подобное) и установки при необходимости новых сооружений инженерной инфраструктуры, необходимых для обеспечения функционирования объекта культурного наследия, которые осуществляются на основании проектов проведения таких работ, содержащих согласованные разделы об обеспечении сохранности объекта культурного наследия;

ремонта и реконструкции объектов капитального строительства, не отнесенных к объектам культурного наследия (за исключением увеличения объемно-пространственных характеристик), которые осуществляются на основании проектов проведения таких работ, содержащих согласованные разделы об обеспечении сохранности объекта культурного наследия;

ремонта и реконструкции автомобильных дорог и тротуаров, которые осуществляются на основании проектов проведения таких работ, содержащих согласованные разделы об обеспечении сохранности объекта культурного наследия;

ведения хозяйственной деятельности, не противоречащей требованиям обеспечения сохранности объекта культурного наследия и позволяющей обеспечить функционирование объекта культурного наследия в современных условиях;

устройства прозрачных ограждений, которое осуществляется при условии соблюдения мер по обеспечению сохранности объекта культурного наследия;

научно-исследовательских и изыскательских работ, в том числе по изучению культурного слоя;

распространения наружной рекламы, содержащей исключительно информацию о проводимых на объектах культурного наследия и их территориях театрально-зрелищных, культурно-просветительных и зрелищно-развлекательных мероприятиях или исключительно информацию об указанных мероприятиях и одновременное упоминание об определенном лице как о спонсоре данного мероприятия, при условии, если такому упоминанию отведено не более чем десять процентов рекламной площади (пространства);

устройства наружного освещения объекта культурного наследия с учетом влияния светового потока на восприятие объекта культурного наследия, которое осуществляется на основании проектов проведения таких работ, содержащих согласованные разделы об обеспечении сохранности объекта культурного наследия;

проведения мероприятий по обеспечению пожарной и экологической безопасности объекта культурного наследия."

2. Настоящий приказ вступает в силу со дня его подписания и подлежит официальному опубликованию.

Председатель комитета  
А.Ю.БАЖЕНОВ

---