

**КОМИТЕТ ПО КУЛЬТУРЕ
АДМИНИСТРАЦИИ ВОЛГОГРАДСКОЙ ОБЛАСТИ**

ПРИКАЗ
от 21 мая 2012 г. N 01-20/118

**ОБ УТВЕРЖДЕНИИ ГРАНИЦ ОХРАННОЙ ЗОНЫ ОБЪЕКТА
КУЛЬТУРНОГО НАСЛЕДИЯ РЕГИОНАЛЬНОГО ЗНАЧЕНИЯ
"ПОЖАРНЫЙ ПАРОХОД "ГАСИТЕЛЬ" - ПАМЯТНИК РЕЧНИКАМ
ВОЛЖСКОГО БАССЕЙНА", 1903 - 1977 ГГ., РЕЖИМОВ ИСПОЛЬЗОВАНИЯ
ЗЕМЕЛЬ И ГРАДОСТРОИТЕЛЬНЫХ РЕГЛАМЕНТОВ В ГРАНИЦАХ
УКАЗАННОЙ ЗОНЫ**

Список изменяющих документов
(в ред. [приказа](#) министерства культуры Волгоградской обл.
от 30.08.2012 N 01-20/252)

В соответствии с Федеральным [законом](#) от 25.06.2002 N 73-ФЗ "Об объектах культурного наследия (памятниках истории и культуры) народов Российской Федерации", [Законом](#) Волгоградской области от 01.07.2009 N 1908-ОД "Об объектах культурного наследия (памятниках истории и культуры) народов Российской Федерации на территории Волгоградской области", [постановлением](#) Правительства Российской Федерации от 26.04.2008 N 315 "Об утверждении Положения о зонах охраны объектов культурного наследия (памятников истории и культуры) народов Российской Федерации", [постановлением](#) Правительства Волгоградской области от 22.05.2012 N 101-п "Об утверждении Положения о министерстве культуры Волгоградской области", [постановлением](#) Администрации Волгоградской области от 21.11.2011 N 714-п "Об утверждении Порядка утверждения границ зон охраны объектов культурного наследия регионального значения, режимов использования земель и градостроительных регламентов в границах указанных зон", в целях обеспечения сохранности объекта культурного наследия регионального значения, на основании проекта зон охраны объекта культурного наследия регионального значения "Пожарный пароход "Гаситель" - памятник речникам Волжского бассейна", 1903 - 1977 гг. по адресу: г. Волгоград, Ворошиловский район, набережная Волги, в устье р. Царица", разработанного государственным учреждением культуры "Областной научно-производственный центр по охране памятников истории и культуры", согласно заключению государственной историко-культурной экспертизы приказываю:

(в ред. [приказа](#) министерства культуры Волгоградской обл. от 30.08.2012 N 01-20/252)

1. Утвердить границы охранной зоны объекта культурного наследия регионального значения "Пожарный пароход "Гаситель" - памятник речникам Волжского бассейна", 1903 - 1977 гг. бессрочно согласно [приложениям N 1 и 2](#).

2. Утвердить правовые режимы использования земель и градостроительных регламентов в границах охранной зоны объекта культурного наследия регионального значения "Пожарный пароход "Гаситель" - памятник речникам Волжского бассейна", 1903 - 1977 гг. бессрочно согласно [приложению N 3](#).

3. Настоящий приказ вступает в силу через 10 дней со дня его официального опубликования.

Министр культуры
Волгоградской области
В.П.ГЕПФНЕР

Приложение N 1
к приказу
Комитета по культуре
Администрации
Волгоградской области
от 21 мая 2012 г. N 01-20/118

**ОПИСАНИЕ ГРАНИЦ ОХРАННОЙ ЗОНЫ ОБЪЕКТА КУЛЬТУРНОГО НАСЛЕДИЯ
РЕГИОНАЛЬНОГО ЗНАЧЕНИЯ "ПОЖАРНЫЙ ПАРОХОД "ГАСИТЕЛЬ" -
ПАМЯТНИК РЕЧНИКАМ ВОЛЖСКОГО БАССЕЙНА", 1903 - 1977 ГГ.**

Список изменяющих документов
(в ред. приказа министерства культуры Волгоградской обл.
от 30.08.2012 N 01-20/252)

Границы охранной зоны объекта культурного наследия устанавливаются согласно [схеме](#) по линиям, обозначенным цифрами:

(в ред. [приказа](#) министерства культуры Волгоградской обл. от 30.08.2012 N 01-20/252)

от т. 1 до т. 2 - от западного угла вымощенной плиткой территории и далее по ее северо-западной границе на северо-восток;

от т. 2 до т. 3 - по северо-восточной границе вымощенной плиткой территории на восток;

от т. 3 до т. 4 - по юго-восточной границе вымощенной плиткой территории на юго-запад;

от т. 4 до т. 1 - по юго-западной границе вымощенной плиткой территории на запад до замыкания контура;

от т. 5 до т. 6 - от точки пересечения линии направления бордюра пешеходной дорожки юго-западнее памятника и бордюром проезжей части северо-западнее памятника и далее по нему на северо-восток до пересечения с линией направления парапета террасы набережной р. Волги;

от т. 6 до т. 7 - по линии направления парапета террасы набережной р. Волги до внутреннего угла ниши парапета (устье р. Царица), далее по этому парапету на восток до места поворота парапета по радиусу условной окружности;

от т. 7 до т. 8 - по радиальной линии парапета террасы набережной р. Волги на юго-восток до геометрической середины существующего сегмента условной окружности;

от т. 8 до т. 9 - по радиальной линии парапета террасы набережной р. Волги на юг до точки места геометрического окончания существующего сегмента условной окружности;

от т. 9 до т. 10 - по парапету террасы набережной р. Волги на юго-запад до угла смотровой площадки, расположенной восточнее памятника;

от т. 10 до т. 11. - по восточной стороне парапета смотровой площадки на восток;

от т. 11 до т. 12 - по юго-восточной стороне парапета смотровой площадки на юго-запад;

от т. 12 до т. 13 - по западной стороне парапета смотровой площадки на запад;

от т. 13 до т. 14 - по парапету набережной до угла смотровой площадки, расположенной южнее памятника на юго-запад;

от т. 14 до т. 15 - по восточной стороне парапета смотровой площадки на восток;

от т. 15 до т. 16 - по юго-восточной стороне парапета смотровой площадки на юго-запад;

от т. 16 до т. 17 - по западной стороне парапета смотровой площадки на запад;

от т. 17 до т. 18 - по парапету набережной р. Волги до пересечения с бордюром пешеходной дорожки юго-западнее памятника на юго-запад;

от т. 18 до т. 5 - по бордюру пешеходной дорожки, юго-западнее памятника до замыкания контура на запад.

Приложение N 2
к приказу
Комитета по культуре
Администрации
Волгоградской области
от 21 мая 2012 г. N 01-20/118

СХЕМА
ГРАНИЦ ОХРАННОЙ ЗОНЫ ОБЪЕКТА КУЛЬТУРНОГО НАСЛЕДИЯ
РЕГИОНАЛЬНОГО ЗНАЧЕНИЯ "ПОЖАРНЫЙ ПАРОХОД "ГАСИТЕЛЬ" -
ПАМЯТНИК РЕЧНИКАМ ВОЛЖСКОГО БАСЕЙНА", 1903 - 1977 ГГ.

Приложение N 3
к приказу
Комитета по культуре
Администрации
Волгоградской области
от 21 мая 2012 г. N 01-20/118

ПРАВОВЫЕ РЕЖИМЫ ИСПОЛЬЗОВАНИЯ ЗЕМЕЛЬ И ГРАДОСТРОИТЕЛЬНЫХ
РЕГЛАМЕНТОВ В ГРАНИЦАХ ОХРАННОЙ ЗОНЫ ОБЪЕКТА
КУЛЬТУРНОГО НАСЛЕДИЯ РЕГИОНАЛЬНОГО ЗНАЧЕНИЯ
"ПОЖАРНЫЙ ПАРОХОД "ГАСИТЕЛЬ" - ПАМЯТНИК РЕЧНИКАМ
ВОЛЖСКОГО БАСЕЙНА", 1903 - 1977 ГГ.

В границах охранной зоны объекта культурного наследия регионального значения "Пожарный пароход "Гаситель" - памятник речникам Волжского бассейна", 1903 - 1977 гг. устанавливаются следующие правовые режимы использования земель и градостроительных регламентов:

Разрешается:

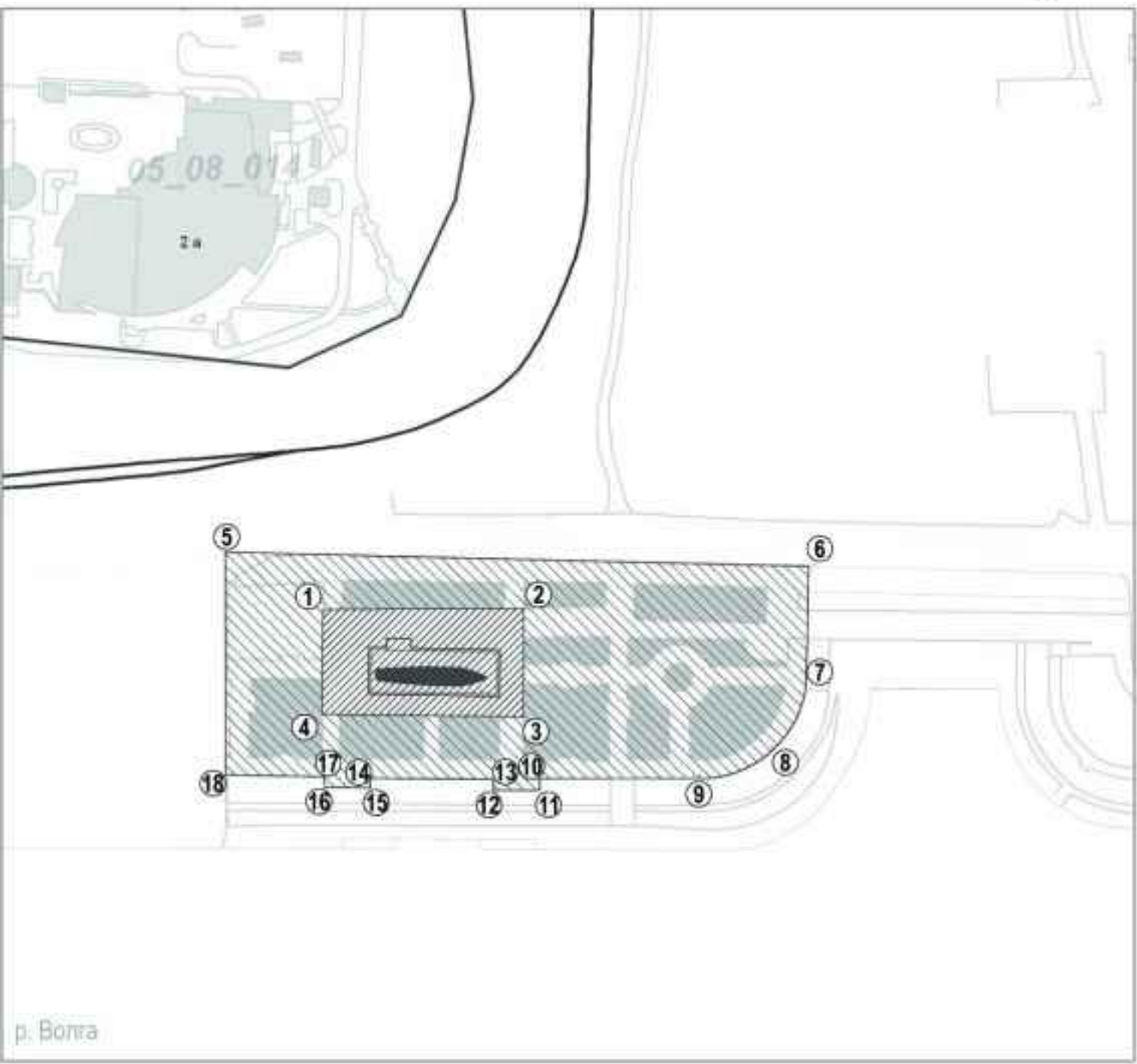
- проведение научно-исследовательских и противоаварийных работ; производственные работы, необходимые для обеспечения сохранности и консервации объекта культурного наследия, озеленение и благоустройство в границах охранной зоны, осуществляются на основании проектов проведения указанных работ, согласованных уполномоченным государственным органом в сфере охраны объектов культурного наследия;

- мероприятия по музеефикации объекта культурного наследия, согласованные с уполномоченным государственным органом в сфере охраны объектов культурного наследия;





- установка информационных надписей и обозначений в границах охранной зоны объекта культурного наследия, согласованных уполномоченным государственным органом в сфере охраны объектов культурного наследия.

Запрещается:

- проектирование и проведение любых землеустроительных, земляных, строительных, мелиоративных, хозяйственных и иных работ в границах охранной зоны объекта культурного наследия, за исключением работ, связанных с ремонтом и реконструкцией существующих инженерных сетей и дорог, не нарушающих целостность объекта культурного наследия и не создающих угрозы повреждения, разрушения или уничтожения. Проведение работ, связанных с ремонтом и реконструкцией существующих инженерных сетей и дорог, осуществляется при условии согласования с уполномоченным государственным органом в сфере охраны объектов культурного наследия раздела обеспечения сохранности объекта культурного наследия.



УСЛОВНЫЕ ОБОЗНАЧЕНИЯ

-  - пожарный пароход «Гаситель»;
-  - территория объекта культурного наследия "Пожарный пароход «Гаситель»";
-  - охранная зона объекта культурного наследия "Пожарный пароход «Гаситель»";
-  - поворотные точки;

